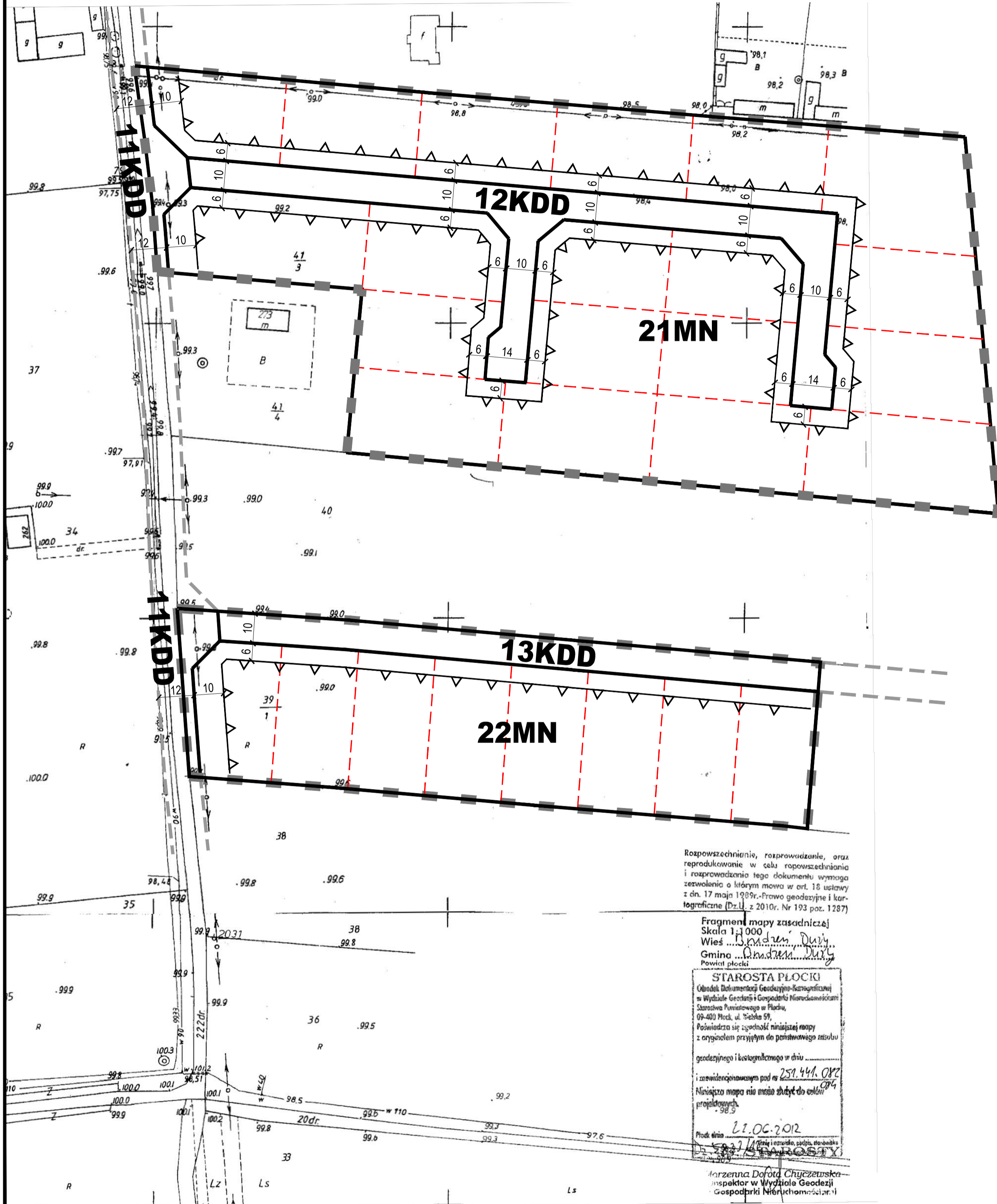
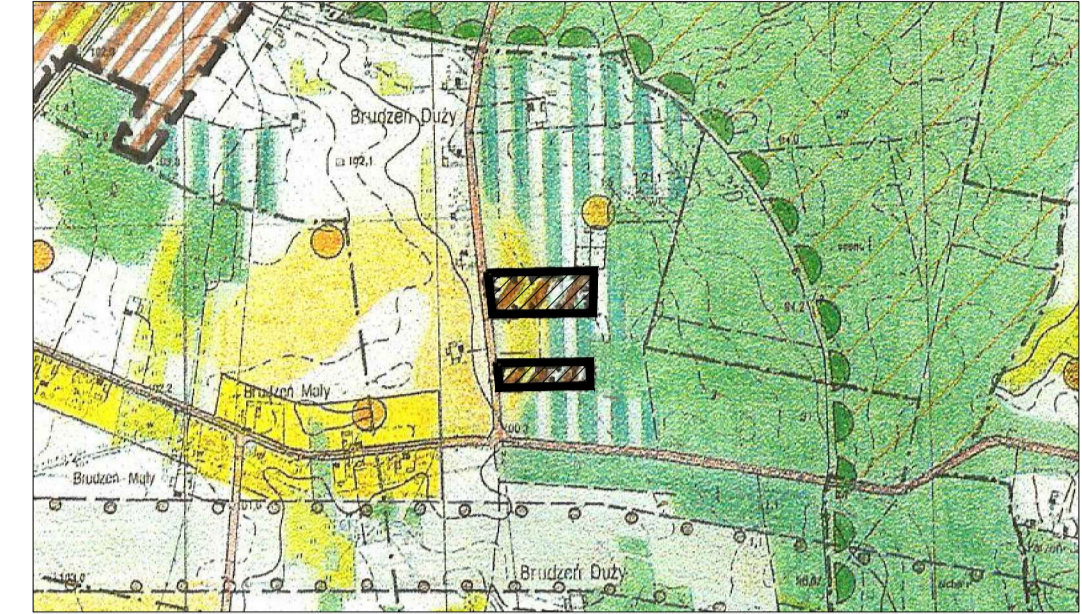


MIEJSCOWY PLAN ZAGOSPODAROWANIA PRZESTRZENNEGO TERENÓW ZABUDOWY MIESZKANIOWEJ W MIEJSCOWOŚCI BRUDZEŃ DUŻY

Załącznik Nr 2
do Uchwały Nr
Rady Gminy Brudzeń Duży
z dnia



Wyrys ze Studium uwarunkowań i kierunków
zagospodarowania przestrzennego gminy Brudzeń Duży



- teren objęty planem
- tereny wielofunkcyjne związane z mieszkalnictwem

Graficzne ustalenia planu:

- granica obszaru objętego ustaleniami planu
- linie rozgraniczające tereny o różnym przeznaczeniu i różnych zasadach zagospodarowania
- nieprzekraczalne linie zabudowy
- MN** teren zabudowy mieszkaniowej jednorodzinnej
- KDD** teren drogi publicznej w kategorii dojazdowej

Informacje:

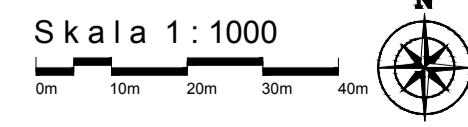
- orientacyjne linie rozgraniczające dróg publicznych
- linia nowych podziałów nieruchomości - zasada
- istniejąca/projektowana sieć elektroenergetyczna
- istniejąca/projektowana sieć wodociągowa
- istniejąca/projektowana sieć kanalizacyjna

Rozpowszechnienie, rozprowadzenie, oraz reprodukcowanie w celu rozpowszechniania i rozprowadzania tego dokumentu wymaga zezwolenia o którym mowa w art. 18 ustawy z dn. 17 maja 1989r.-Prawo geodezyjne i kartograficzne (Dz.U. z 2010r. Nr 193 poz. 1287)

Fragm. mapy zasadniczej
Skala 1:1000
Wies... Brudzeń Duży
Gmina... Brudzeń Duży
Powiat płocki

STAROSTA PŁOCKI
Obwód Dokumentacji Geodezyjno-Kartograficznej
w Wydziale Geodezji i Gospodarki Nieruchomościami
Starostwa Powiatowego w Płocku,
09-400 Płock, ul. Świebka 59,
Posiada się zgodność niniejszej mapy
z oryginałem przyjętym do państwowego zasobu
geodezyjnego i kartograficznego w dniu
i zrewidencjonowanym pod nr 251.441.082
Niniejsza mapa nie może służyć do celów
projektowych.
Płock dnia 11.06.2012
[Signature]

Arzenna Dofida Chyżewska
inspektor w Wydziale Geodezji
Gospodarki Nieruchomości nr 1



Podkład mapowy został przygotowany z wykorzystaniem urzędowej kopii mapy zasadniczej posiadającej poświadczenie zgodności z oryginałem przyjętym do państwowego zasobu geodezyjnego i kartograficznego.

**MIEJSCOWY PLAN ZAGOSPODAROWANIA PRZESTRZENNEGO
TERENÓW ZABUDOWY MIESZKANIOWEJ W MIEJSCOWOŚCI BRUDZEŃ DUŻY**

BUDOWLANE I URBANISTYCZNE USŁUGI PROJEKTOWE
mgr inż. ALICJA PEJTA-JAWORSKA
opracowania planistyczne, projekty infrastruktury technicznej, ekspertyzy z zakresu ochrony środowiska

09-402 Płock, ul. 3 Maja 10 m 60 tel. 0-24 2682268 kom. 504766500 e-mail: apjaworska@wp.pl

Główny projektant: **mgr inż. Alicja Pejta-Jaworska**
Okręgowa Izba Urbanistów
z siedzibą w Warszawie WA-154