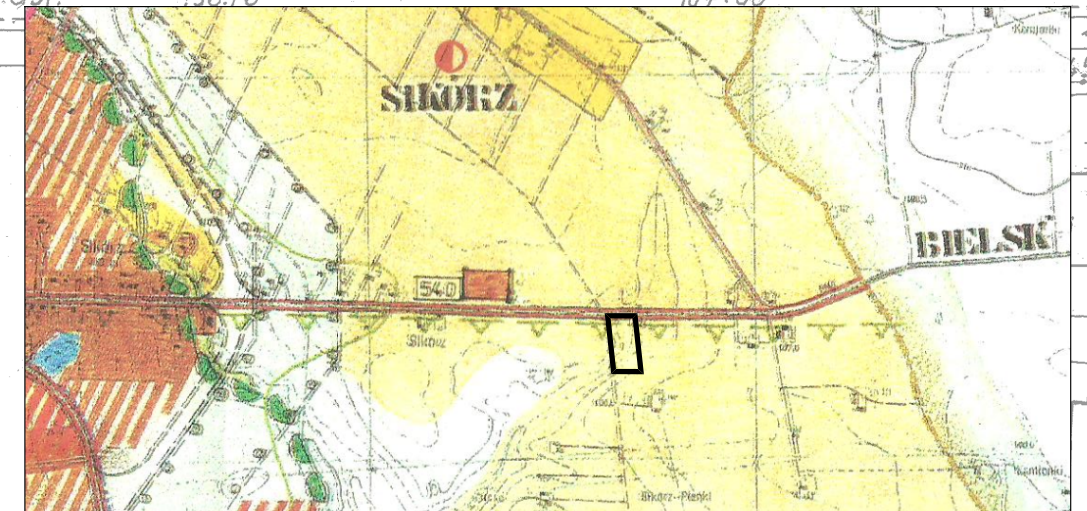




MIEJSCOWY PLAN ZAGOSPODAROWANIA PRZESTRZENNEGO DLA CZĘŚCI DZIAŁKI NR EWID. 245/6 W MIEJSCOWOŚCI SIKÓRZ

Załącznik Nr 1
do Uchwały Nr
Rady Gminy Brudzeń Duży
z dnia

Wyrys ze Studium uwarunkowań i kierunków zagospodarowania przestrzennego gminy Brudzeń Duży



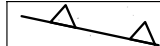


-  obszar objęty planem
-  obszary najkorzystniejsze dla rozwoju produkcji rolniczej


KDD

RM

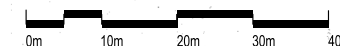
Graficzne ustalenia planu:

-  granica obszaru objętego ustaleniami planu
-  linie rozgraniczające tereny o różnym przeznaczeniu i różnych zasadach zagospodarowania
-  nieprzekraczalne linie zabudowy
- RM** tereny zabudowy zagrodowej
- KDD** teren drogi publicznej klasy dojazdowej

Informacje:

-  orientacyjne linie rozgraniczające tereny o różnym przeznaczeniu
- KDD** teren drogi publicznej klasy dojazdowej
- KDG** teren drogi publicznej klasy głównej

Skala 1:1000



Podkład mapowy został przygotowany z wykorzystaniem urzędowej kopii mapy zasadniczej posiadającej poświadczenie zgodności z oryginałem przyjętym do państwowego zasobu geodezyjnego i kartograficznego.

MIEJSCOWY PLAN ZAGOSPODAROWANIA PRZESTRZENNEGO DLA CZĘŚCI DZIAŁKI NR EWID. 245/6 W MIEJSCOWOŚCI SIKÓRZ



BUDOWLANE I URBANISTYCZNE USŁUGI PROJEKTOWE
mgr inż. ALICJA PEJTA-JAWORSKA
opracowania planistyczne, projekty infrastruktury technicznej, ekspertyzy z zakresu ochrony środowiska

09-400 Plock, ul. Kazimierza Wielkiego 37/93 kom. 504766500 e-mail: apjaworska@wp.pl

Główny projektant: **mgr inż. Alicja Pejta-Jaworska**

Uprawnienia urbanistyczne Nr 1500