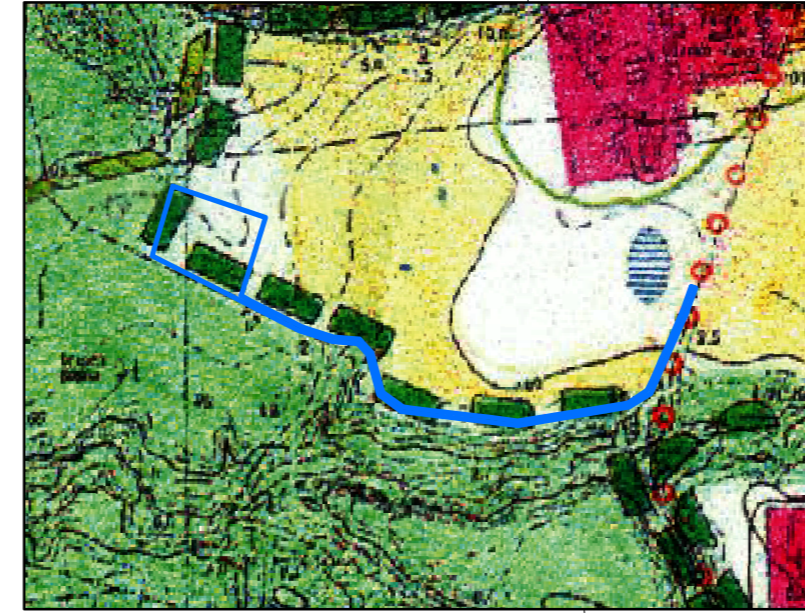


Miejscowy plan zagospodarowania przestrzennego dla części działki nr ewid. 1/11 w obrębie geodezyjnym PGR Sikórz

WYRYS ZE STUDIUM UWARUNKOWAŃ I KIERUNKÓW
ZAGOSPODAROWANIA PRZESTRZENNEGO GMINY BRUDZEŃ DUŻY



- granice obszaru objętego planem
- tereny trwałych użytków zielonych
- obszary najkorzystniejsze do rozwoju produkcji rolniczej
- tereny upraw rolnych pozostałe

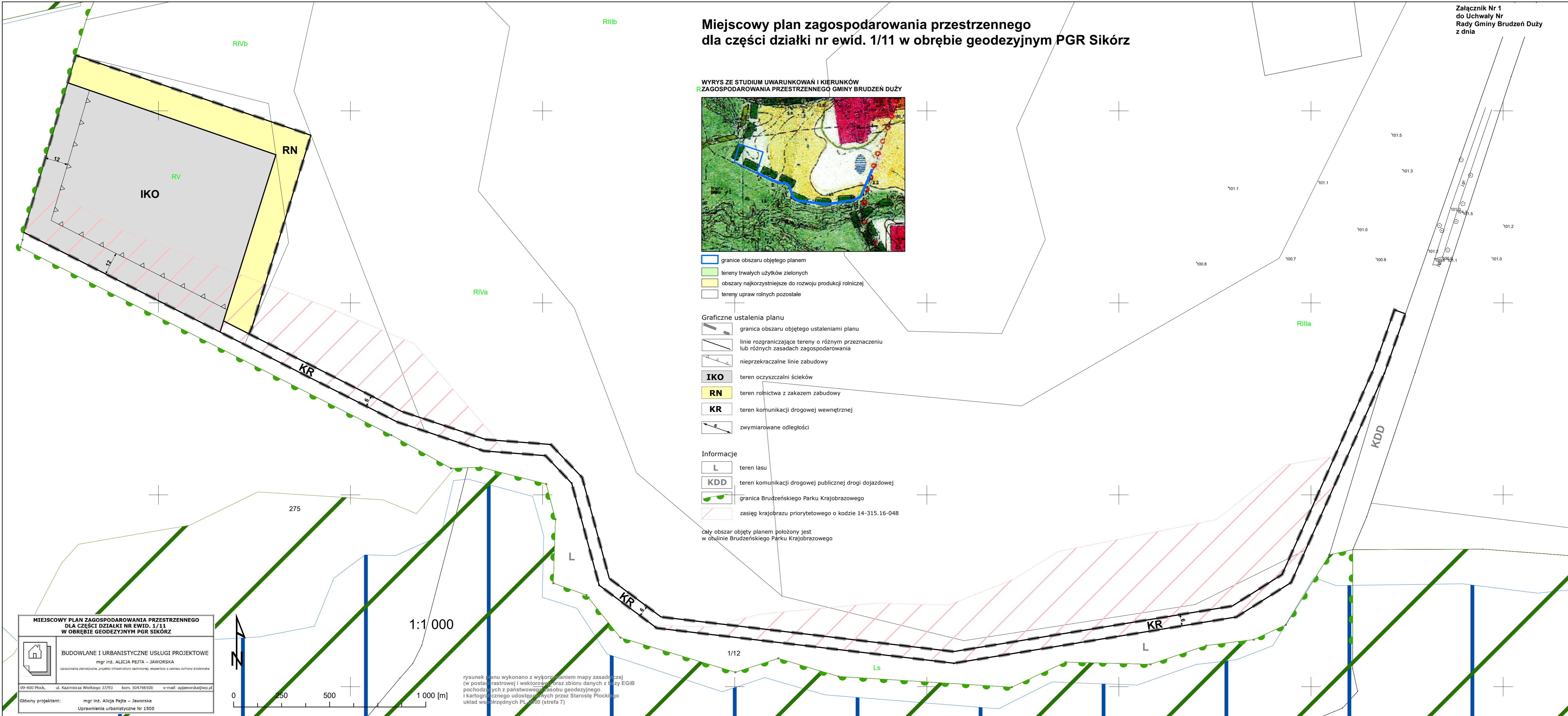
Graficzne ustalenia planu

- granica obszaru objętego ustaleniami planu
- linie rozgraniczające tereny o różnym przeznaczeniu lub różnych zasadach zagospodarowania
- nieprzekraczalne linie zabudowy
- teren oczyszczalni ścieków
- teren rolnictwa z zakazem zabudowy
- teren komunikacji drogowej wewnętrznej
- zwymiarowane odległości

Informacje

- teren lasu
- teren komunikacji drogowej publicznej drogi dojazdowej
- granica Brudzeńskiego Parku Krajobrazowego
- zasięg krajobrazu priorytetowego o kodzie 14-315.16-048

cały obszar objęty planem położony jest
w otulinie Brudzeńskiego Parku Krajobrazowego

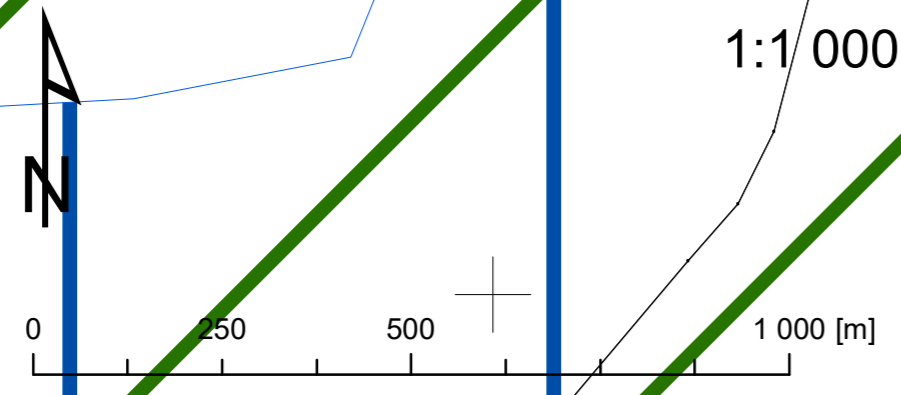


**MIEJSCOWY PLAN ZAGOSPODAROWANIA PRZESTRZENNEGO
DLA CZĘŚCI DZIAŁKI NR EWID. 1/11
W OBRĘBIE GEODEZYJNYM PGR SIKÓRZ**

BUDOWLANE I URBANISTYCZNE USŁUGI PROJEKTOWE
mgr inż. ALICJA PEJTA – JAWORSKA
opracowania planistyczne, projekty infrastruktury technicznej, ekspertyzy z zakresu ochrony środowiska

09-400 Płock, ul. Kazimierza Wielkiego 37/93 korn. 504766500 e-mail: apjaworska@wp.pl

Główny projektant: mgr inż. Alicja Pejta – Jaworska
Uprawnienia urbanistyczne Nr 1500



rysunek planu wykonano z wykorzystaniem mapy zasadniczej
(w postaci rastrowej) i wektorowej oraz zbioru danych z bazy EGIB
pochodzących z państwowego zasobu geodezyjnego
i kartograficznego udostępnianych przez Starostę Płockiego
układ współrzędnych PL-2000 (strefa 7)