


MIEJSCOWY PLAN ZAGOSPODAROWANIA PRZESTRZENNEGO

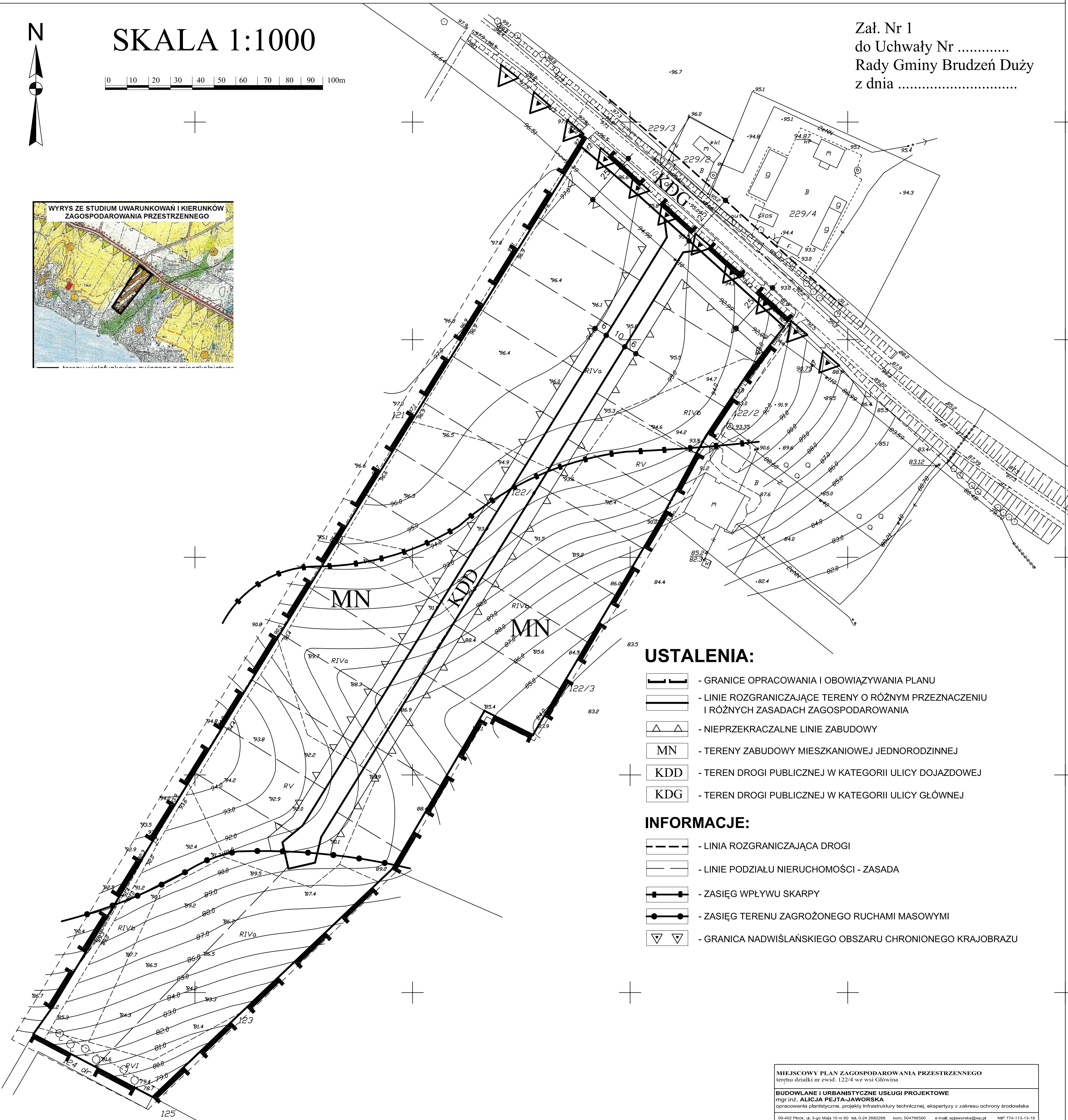
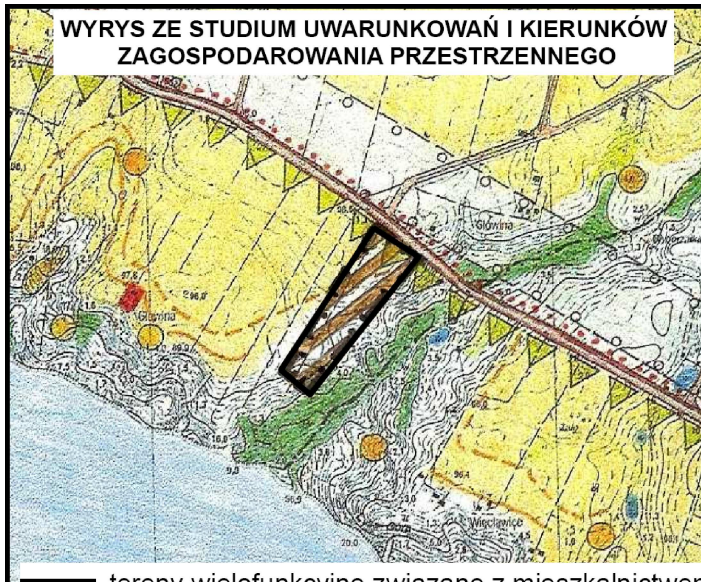
terenu działki nr ewid. 122/4 we wsi Główina



SKALA 1:1000



Zał. Nr 1
do Uchwały Nr
Rady Gminy Brudzeń Duży
z dnia



USTALENIA:

- GRANICE OPRACOWANIA I OBOWIĄZYWANIA PLANU
- LINIE ROZGRANICZAJĄCE TERENY O RÓŻNYM PRZEZNACZENIU I RÓŻNYCH ZASADACH ZAGOSPODAROWANIA
- NIEPRZEKRACZALNE LINIE ZABUDOWY
- MN** - TERENY ZABUDOWY MIESZKANIOWEJ JEDNORODZINNEJ
- KDD** - TEREN DROGI PUBLICZNEJ W KATEGORII ULICY DOJAZDOWEJ
- KDG** - TEREN DROGI PUBLICZNEJ W KATEGORII ULICY GŁÓWNEJ

INFORMACJE:

- LINIA ROZGRANICZAJĄCA DROGI
- LINIE PODZIAŁU NIERUCHOMOŚCI - ZASADA
- ZASIĘG WPŁYWU SKARPY
- ZASIĘG TERENU ZAGROŻONEGO RUCHAMI MASOWYMI
- GRANICA NADWIŚLAŃSKIEGO OBSZARU CHRONIONEGO KRAJOBRAZU

MIEJSCOWY PLAN ZAGOSPODAROWANIA PRZESTRZENNEGO
terenu działki nr ewid. 122/4 we wsi Główina

BUDOWLANE I URBANISTYCZNE USŁUGI PROJEKTOWE
mgr inż. **ALICJA PEJTA-JAWORSKA**
opracowania planistyczne, projekty infrastruktury technicznej, ekspertyzy z zakresu ochrony środowiska

09-402 Plock, ul. 3-go Maja 10 m 60 tel. 0-24 2862268 kom. 504766500 e-mail: apjaworska@wp.pl NIP 774-113-13-19

Zespół projektowy:
mgr inż. Alicja Pejta - Jaworska
członek OIU z/s w Warszawie o nr WA-154
mgr inż. Andrzej Krymow