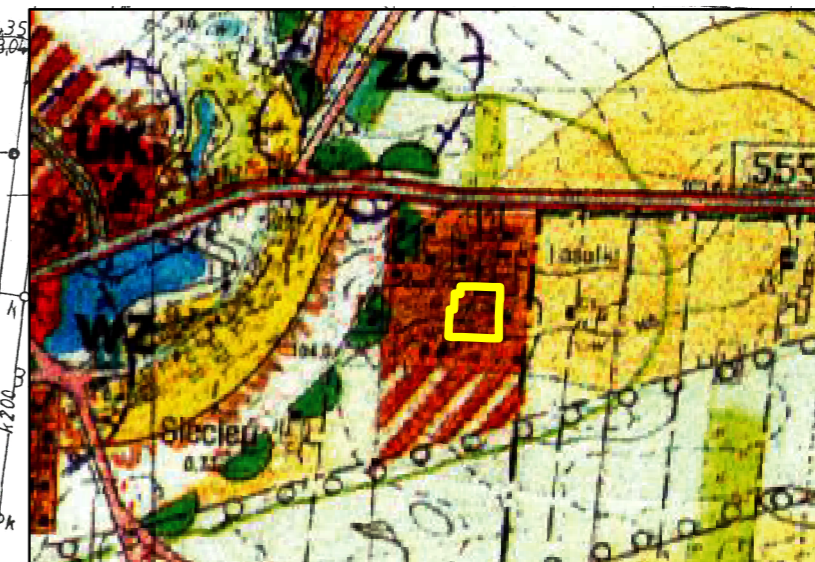


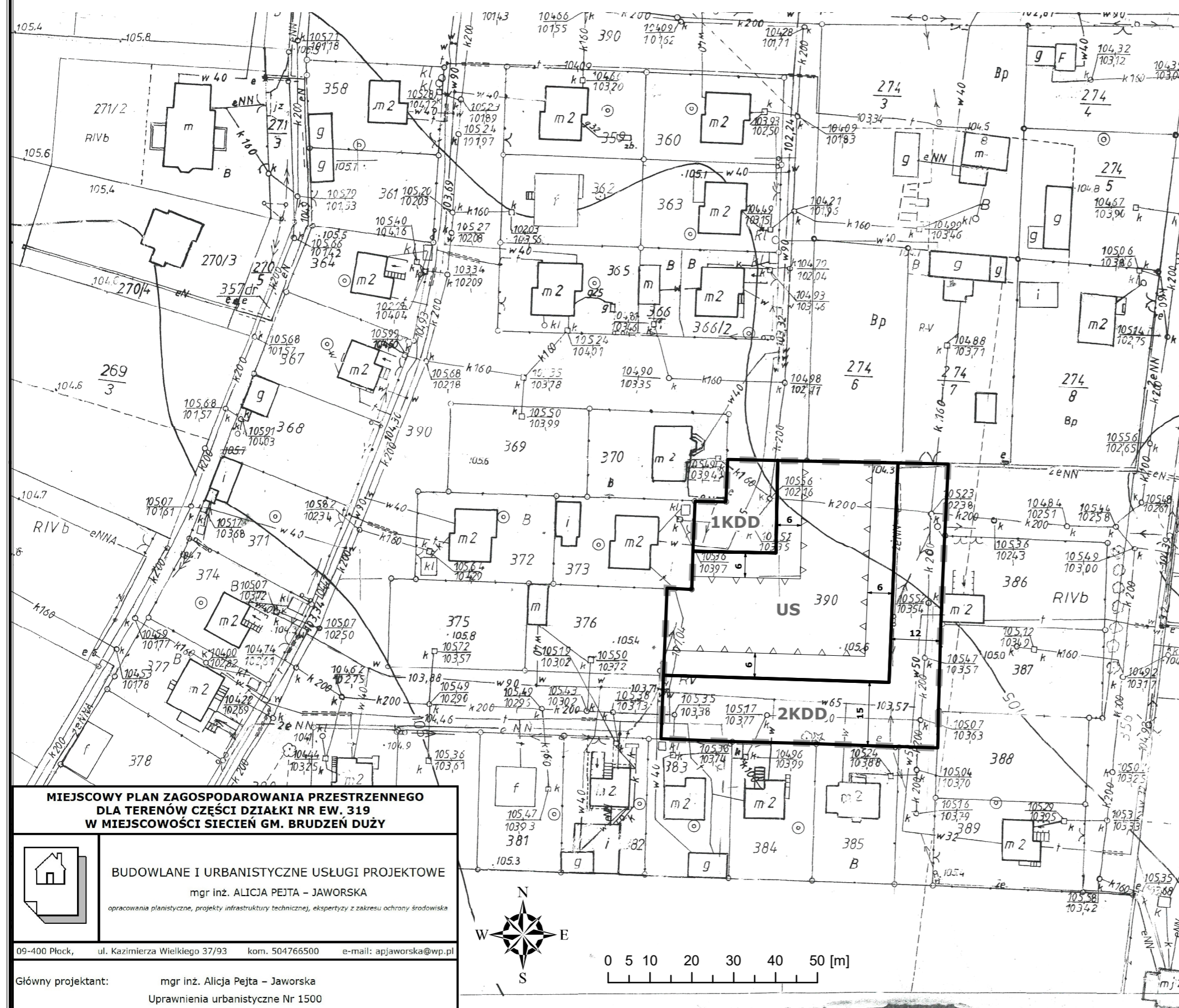
MIEJSCOWY PLAN ZAGOSPODAROWANIA PRZESTRZENNEGO DLA TERENÓW CZĘŚCI DZIAŁKI NR EW. 390 W MIEJSCOWOŚCI SIECIEŃ GM. BRUDZEŃ DUŻY

Załącznik Nr. 1
do Uchwały XXXVI/26622
Rady Gminy Brudzeń Duży
z dnia 29.03.2022r.

WYRYS ZE STUDYUM UWARUNKOWAŃ I KIERUNKÓW
ZAGOSPODAROWANIA PRZESTRZENNEGO GMINY BRUDZEŃ DUŻY



obszar objęty planem tereny mieszkaniowo - usługowe



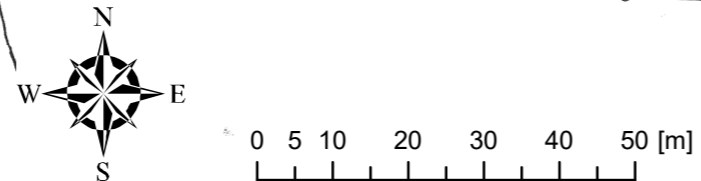
- Graficzne ustalenia planu**
- granica obszaru objętego ustaleniami planu
 - linie rozgraniczające tereny o różnym przeznaczeniu i różnych zasadach zagospodarowania
 - nieprzekraczalne linie zabudowy
 - US** teren usług sportu, rekreacji i wypoczynku
 - KDD** tereny dróg publicznych klasy dojazdowej
 - zwymiarowane odległości

**MIEJSCOWY PLAN ZAGOSPODAROWANIA PRZESTRZENNEGO
DLA TERENÓW CZĘŚCI DZIAŁKI NR EW. 319
W MIEJSCOWOŚCI SIECIEŃ GM. BRUDZEŃ DUŻY**

BUDOWLANE I URBANISTYCZNE USŁUGI PROJEKTOWE
mgr inż. ALICJA PEJTA - JAWORSKA
opracowania planistyczne, projekty infrastruktury technicznej, ekspertyzy z zakresu ochrony środowiska

09-400 Płock, ul. Kazimierza Wielkiego 37/93 kom. 504766500 e-mail: apjaworska@wp.pl

Główny projektant: mgr inż. Alicja Pejta - Jaworska
Uprawnienia urbanistyczne Nr 1500



Sieczeń Duży

Poświadczam zgodność niniejszej kopii z treścią materiału państwowego zasobu geodezyjnego i kartograficznego

Organ prowadzący państwowy zasób geodezyjny i kartograficzny: STAROSTA BRUDZEŃ DUŻY

Nazwa materiału: 26-110 *Mapa Zasobowa*

Identyfikator ewidencyjny materiału zasobu: 26-110-251-443-01/1

Data wykonania kopii: 15.12.2020

Imię, nazwisko i podpis osoby reprezentującej organ: *ZUP STAROSTY*

mgr inż. Andrzej Rutkowski
Starszy Geodeta w Wydziale Geodezji i Gospodarki Nieruchomościami