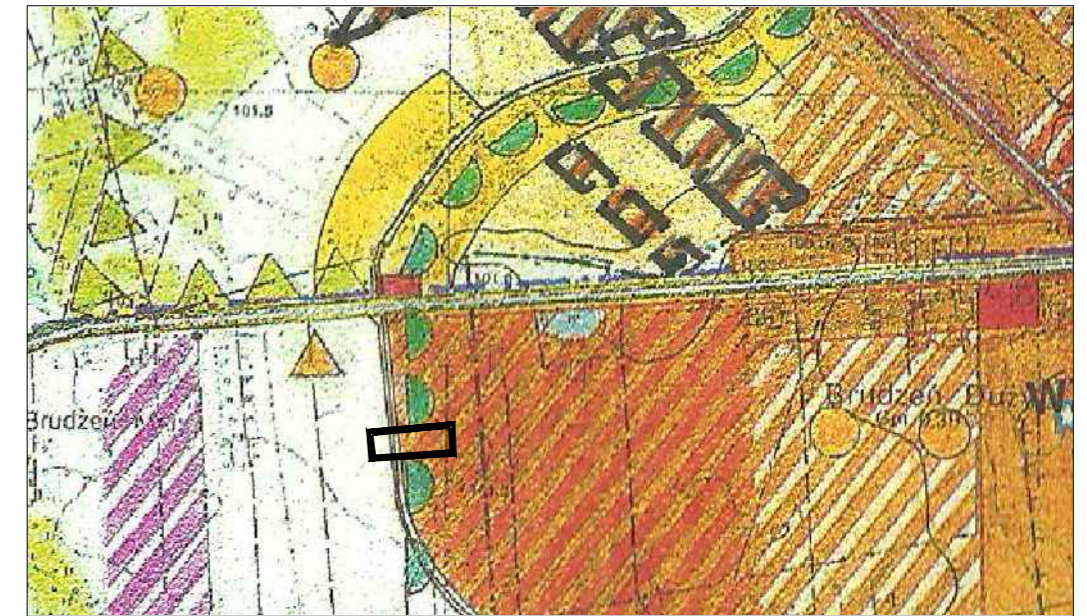





MIEJSCOWY PLAN ZAGOSPODAROWANIA PRZESTRZENNEGO DLA TERENÓW W MIEJSCOWOŚCI BRUDZEŃ MAŁY









Załącznik Nr 1
do Uchwały Nr XXXV/233/18
Rady Gminy Brudzeń Duży
z dnia 6 lipca 2018

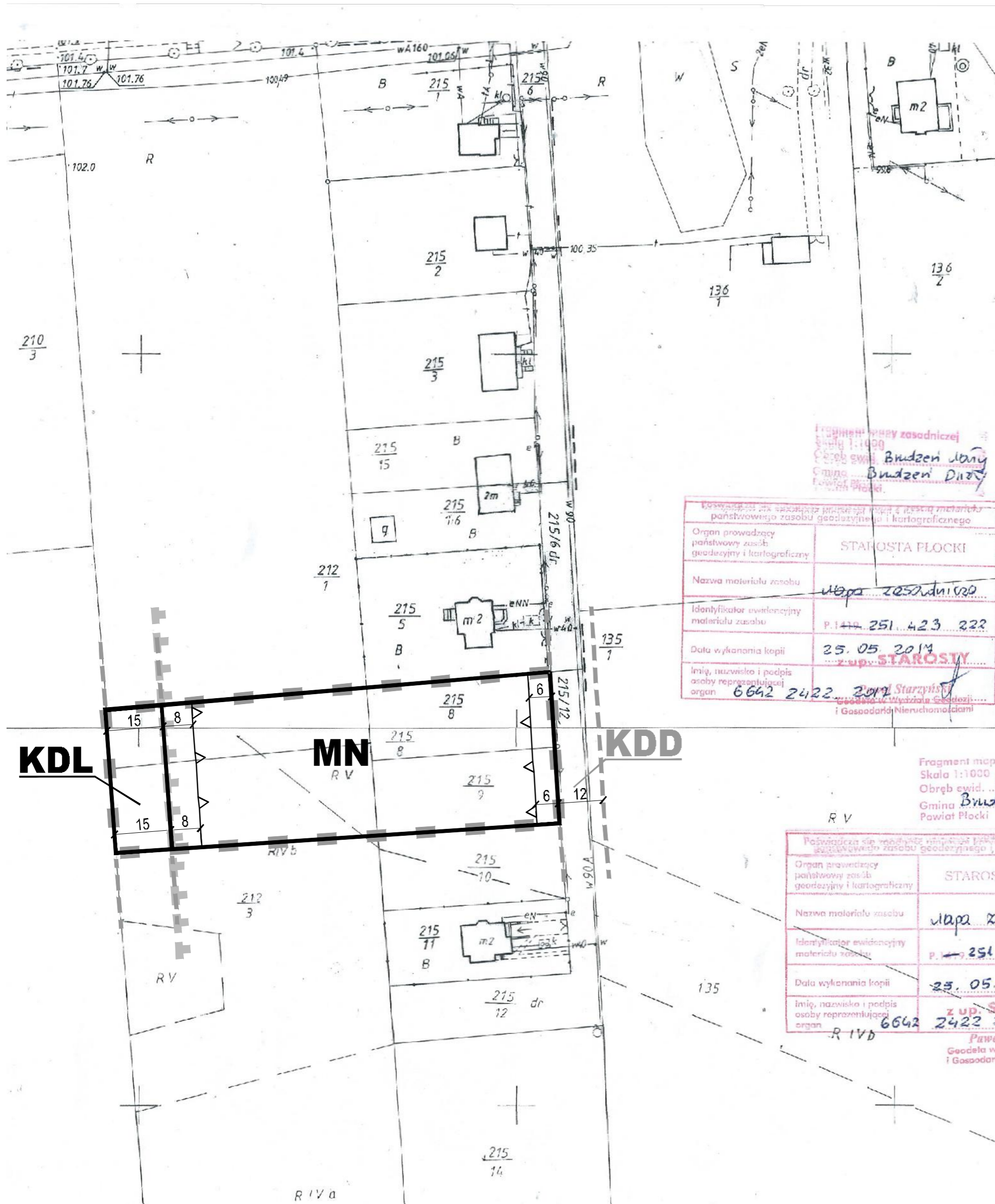
Wyrys ze Studium uwarunkowań i kierunków zagospodarowania przestrzennego gminy Brudzeń Duży



-  obszar objęty planem
-  tereny wielofunkcyjne związane z usługami i mieszkalnictwem
-  tereny upraw rolnych pozostałe

Graficzne ustalenia planu:

-  granica obszaru objętego ustaleniami planu
 -  linie rozgraniczające tereny o różnym przeznaczeniu i różnych zasadach zagospodarowania
 -  nieprzekraczalne linie zabudowy
 -  teren zabudowy mieszkaniowej jednorodzinnej
 -  teren drogi publicznej klasy lokalnej
- Informacje:**
-  orientacyjne linie rozgraniczające tereny o różnym przeznaczeniu
 -  teren drogi publicznej klasy dojazdowej
 -  granica otuliny Brudzeńskiego Parku Krajobrazowego

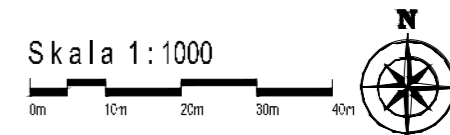


Fragment mapy zasadniczej
Skala 1:1000
Obręb ewid. Brudzeń Mały
Gmina Brudzeń Duży
Powiat Płocki

Pobawiona się w niniejszym projekcie planu z pomocą materiałów państwowego zasobu geodezyjnego i kartograficznego	
Organ prowadzący państwowy zasób geodezyjny i kartograficzny	STAROSTA PŁOCKI
Nazwa materiału zasobu	Mapa zasadnicza
Identyfikator ewidencyjny materiału zasobu	P. 140 251 423 222
Data wykonania kopii	25.05.2014
Imię, nazwisko i podpis osoby reprezentującej organ	Z up. STAROSTY Paweł Starosta Geodeta w Wydziale Geodezji i Gospodarki Nieruchomościami

Fragment mapy zasadniczej
Skala 1:1000
Obręb ewid. Brudzeń Mały
Gmina Brudzeń Duży
Powiat Płocki

Pobawiona się w niniejszym projekcie planu z pomocą materiałów państwowego zasobu geodezyjnego i kartograficznego	
Organ prowadzący państwowy zasób geodezyjny i kartograficzny	STAROSTA PŁOCKI
Nazwa materiału zasobu	Mapa zasadnicza
Identyfikator ewidencyjny materiału zasobu	P. 251 423 224
Data wykonania kopii	25.05.2014
Imię, nazwisko i podpis osoby reprezentującej organ	Z up. STAROSTY Paweł Starosta Geodeta w Wydziale Geodezji i Gospodarki Nieruchomościami



Podział mapowy został przygotowany z wykorzystaniem urzędowej kopii mapy zasadniczej posiadającej potwierdzenie zgodności z oryginałem przyjęm do państwowego zasobu geodezyjnego i kartograficznego.

MIEJSCOWY PLAN ZAGOSPODAROWANIA PRZESTRZENNEGO DLA TERENÓW W MIEJSCOWOŚCI BRUDZEŃ MAŁY



BUDOWLANE I URBANISTYCZNE USŁUGI PROJEKTOWE
mgr inż. ALICJA PEJTA-JAWORSKA
opracowania planistyczne, projekty infrastruktury technicznej, ekspertyzy z zakresu ochrony środowiska

09-400 Płock, ul. Kazimierza Wielkiego 37/93 kom. 504766500 e-mail: agjawo@wp.pl

Główny projektant: mgr inż. Alicja Pejta-Jaworska
Uprawnienia urbanistyczne Nr 1500