

**UCHWAŁA NR XXXVII/243/18
RADY GMINY BRUDZEŃ DUŻY**

z dnia 5 listopada 2018 r.

**w sprawie wyznaczenia obszaru zdegradowanego i obszaru rewitalizacji
w Gminie Brudzeń Duży**

Na podstawie art.18 ust. 2 pkt 15 i art.40 ustawy z dnia 8 marca 1990 r. o samorządzie gminnym (t.j. Dz. U. z 2018 r., poz. 994 z późn.zm.) oraz art. 8 ust. 1 ustawy z dnia 9 października 2015 r. o rewitalizacji (t.j. Dz. U. z 2018 r., poz. 1398) uchwała się, co następuje:

§ 1. 1. Wyznacza się obszar zdegradowany na terenie Gminy Brudzeń Duży, składający się z szesnastu podobszarów w granicach określonych w załączniku graficznym nr 1, stanowiącym integralną część uchwały.

2. Wyznacza się obszar rewitalizacji na terenie Gminy Brudzeń Duży, składający się z dziesięciu podobszarów w granicach określonych w załącznikach graficznych nr 2-11, stanowiący integralną część uchwały.

3. Wykaz działek ewidencyjnych objętych obszarem rewitalizacji stanowi załącznik nr 12 do uchwały.

§ 2. Obszar rewitalizacji nie stanowi więcej niż 20% powierzchni gminy oraz nie jest zamieszkały przez więcej niż 30% liczby mieszkańców.

§ 3. Wykonanie uchwały powierza się Wójtowi Gminy.

§ 4. Uchwała wchodzi w życie po upływie 14 dni od dnia ogłoszenia w Dzienniku Urzędowym Województwa Mazowieckiego.

Przewodniczący Rady Gminy

Rafał Nowak

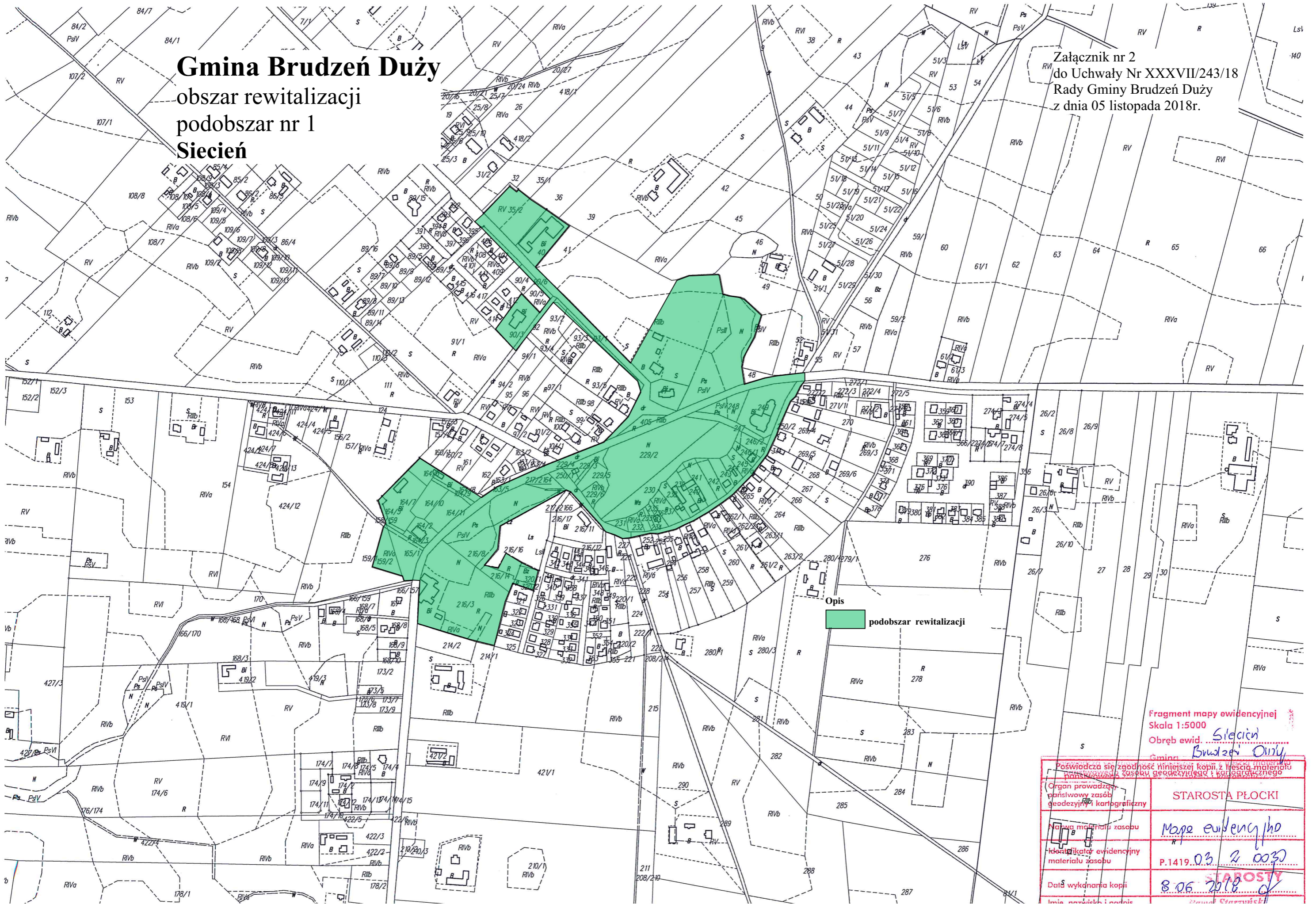
Gmina Brudzeń Duży

obszar rewitalizacji

podobszar nr 1

Siecien

Załącznik nr 2
do Uchwały Nr XXXVII/243/18
Rady Gminy Brudzeń Duży
z dnia 05 listopada 2018r.



Opis
[Green box symbol] podobszar rewitalizacji

Fragment mapy ewidencyjnej
Skala 1:5000
Obręb ewid. Siecien
Gmina Brudzeń Duży

Organ prowadzący państwowy zasób geodezyjny i kartograficzny	STAROSTA PŁOCKI
Nazwa materiału zasobu	Mapa ewidencyjna
Identyfikator ewidencyjny materiału zasobu	P.1419.03.2.0030
Data wykonania kopii	8.06.2018
Imię, nazwisko i podpis	[Signature]

fragment mapy ewidencyjnej
 Skala 1:5000
 Arkusz ewid. Rokicie
 Gmina Brudzeń Duży

Organ prowadzący państwową służbę geodezyjną i kartograficzną	
STAROSTA PŁOCKI	
Nazwa materiału zasobu	Mapa ewidencyjna
Identyfikator ewidencyjny materiału zasobu	P.1419.03.2.0029
Data wykonania kopii	8.06.2018
Imię, nazwisko i podpis osoby reprezentującej organ	Paweł Starzyński Urząd Geodezji i Kartografii

Gmina Brudzeń Duży

obszar rewitalizacji

podobszar nr 2

Rokicie

Załącznik nr 3
 do Uchwały Nr XXXVII/243/18
 Rady Gminy Brudzeń Duży
 z dnia 05 listopada 2018r.

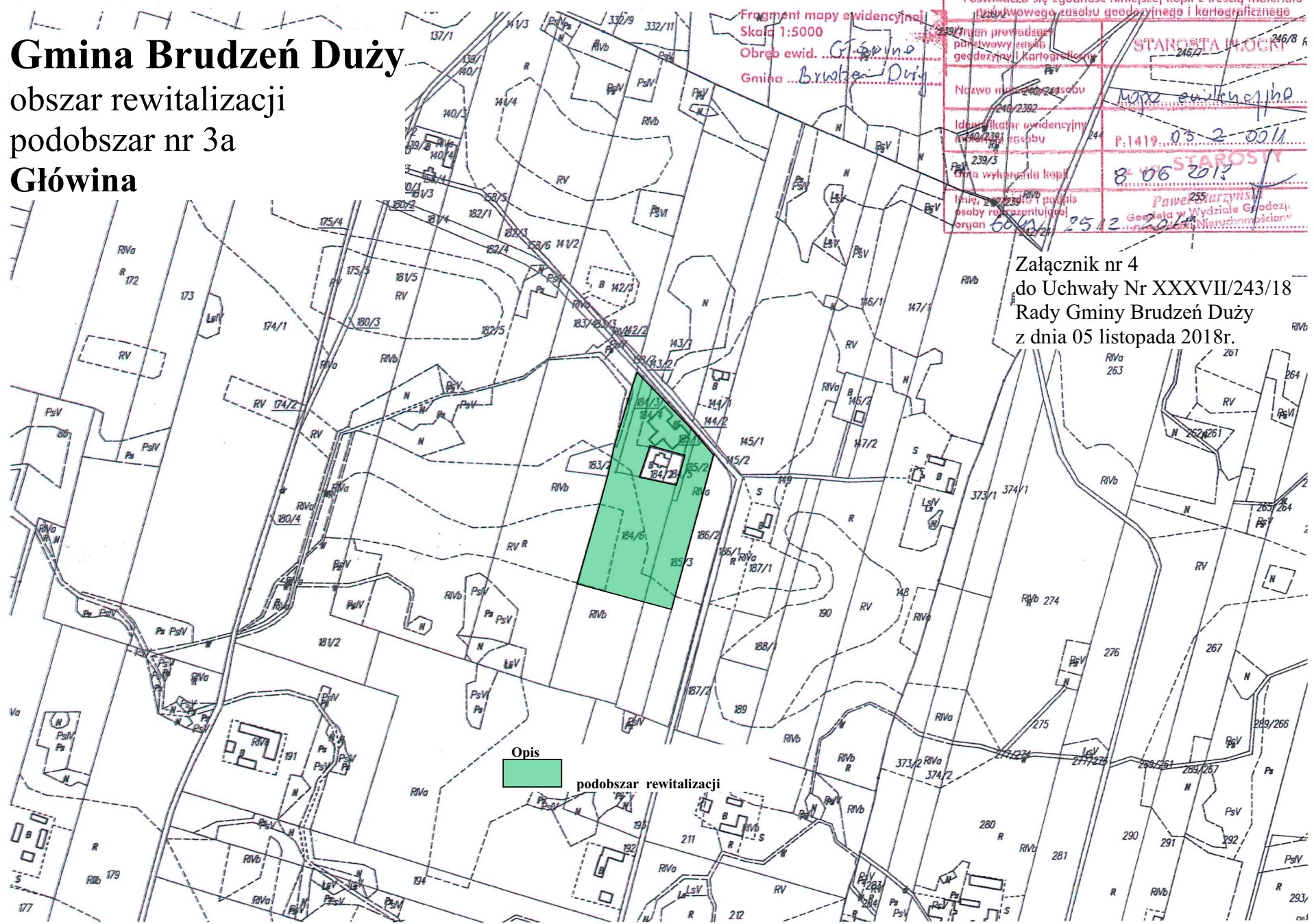


Gmina Brudzeń Duży

obszar rewitalizacji
podobszar nr 3a
Główina

Fragment mapy ewidencyjnej
Skala 1:5000
Obszar ewid. Główina
Gmina Brudzeń Duży

239/3	246/8
Nazwa mapy ewidencyjnej	
240/2382	
Identyfikator ewidencyjny	
240/2382	
Data wyłączenia kopii	
8 06 2017	
Imię, nazwisko i podpis osoby reprezentującej organ	
Paweł Szarzynski	

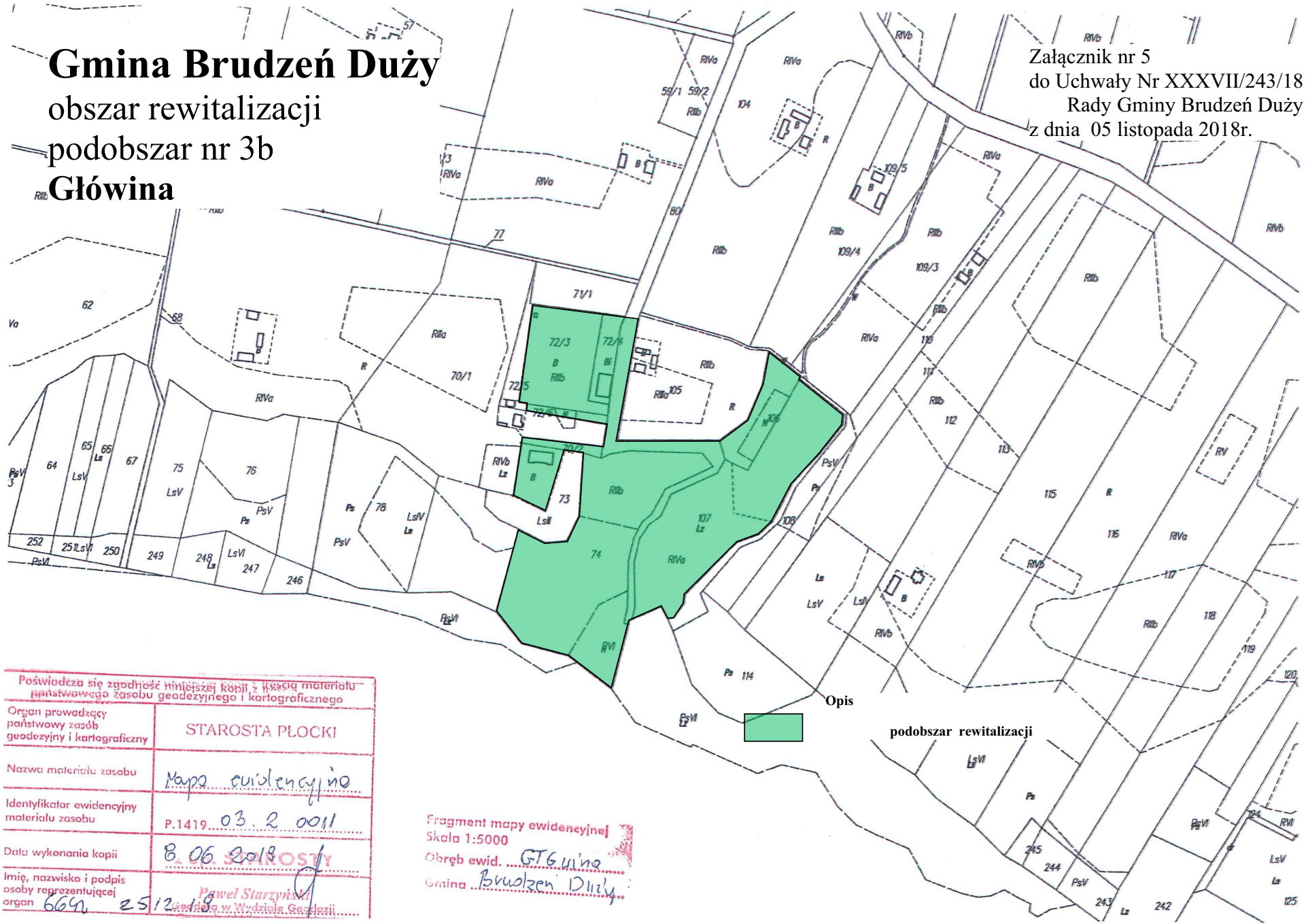


Załącznik nr 4
do Uchwały Nr XXXVII/243/18
Rady Gminy Brudzeń Duży
z dnia 05 listopada 2018r.

Opis
[Green Box] podobszar rewitalizacji

Gmina Brudzeń Duży
 obszar rewitalizacji
 podobszar nr 3b
Główina

Załącznik nr 5
 do Uchwały Nr XXXVII/243/18
 Rady Gminy Brudzeń Duży
 z dnia 05 listopada 2018r.

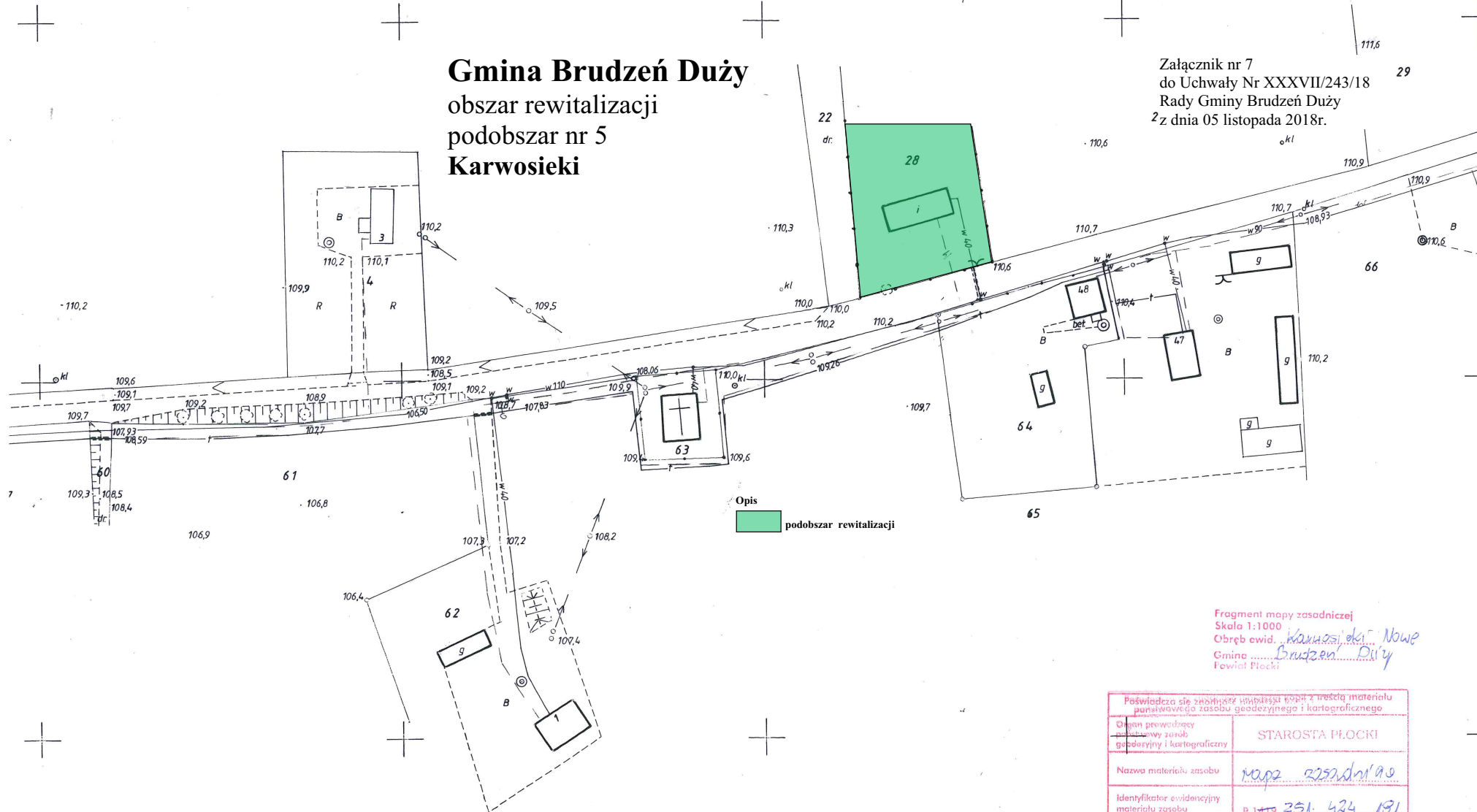


Poświadczam się zgodność niniejszej kopii z treścią materiału państwowego zasobu geodezyjnego i kartograficznego	
Organ prowadzący państwowy zasób geodezyjny i kartograficzny	STAROSTA PŁOCKI
Nazwa materiału zasobu	Mapa ewidencyjna
Identyfikator ewidencyjny materiału zasobu	P.1419.03.2.0011
Data wykonania kopii	8.06.2018
Imię, nazwisko i podpis osoby reprezentującej organ	Paweł Starzyński 669 2512119 Sędzia w Wydziale Geodezji

Fragment mapy ewidencyjnej
 Skala 1:5000
 Obręb ewid. GTG.119
 Gmina Brudzeń Duży

Gmina Brudzeń Duży
obszar rewitalizacji
podobszar nr 5
Karwosieki

Załącznik nr 7
do Uchwały Nr XXXVII/243/18
Rady Gminy Brudzeń Duży
z dnia 05 listopada 2018r.



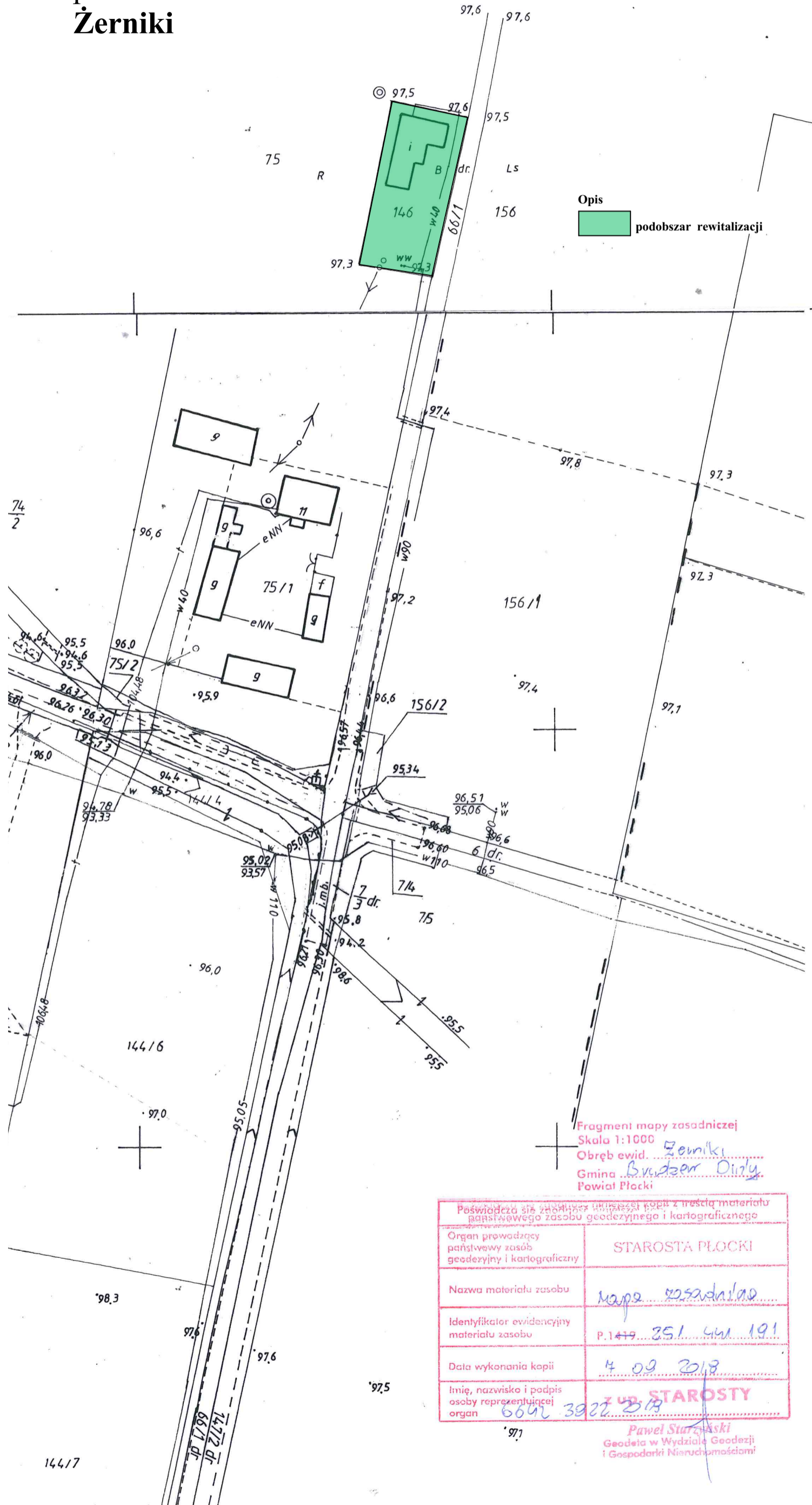
Opis
 podobszar rewitalizacji

Fragment mapy zasadniczej
Skala 1:1000
Obręb ewid. *Karwosieki Nowe*
Gmina *Brudzeń Duży*
Powiat *Płocki*

Poświadczam, że znany jest i posiada kopię z treścią materiału planimetrycznego zasobu geodezyjnego i kartograficznego.	
Organ prowadzący planimetryczny zasób geodezyjny i kartograficzny	STAROSTA PŁOCKI
Nazwa materiału zasobu	<i>mapa 2252.dn/190</i>
Identyfikator evidencyjny materiału zasobu	<i>P.147.251.434.131</i>
Data wytoniania kopii	<i>14.09.2018</i>
Imię, nazwisko i podpis osoby reprezentującej organ	<i>Rafał Starzyński</i> <i>6001 3922</i>

Gmina Brudzeń Duży
 obszar rewitalizacji
 podobszar nr 6
Żerniki

Załącznik nr 8
 do Uchwały Nr XXXVII/243/18
 Rady Gminy Brudzeń Duży
 z dnia 05 listopada 2018r.



Poświadczam, że niniejsza kopia z treścią materiału państwowego zasobu geodezyjnego i kartograficznego	
Organ prowadzący państwowy zasób geodezyjny i kartograficzny	STAROSTA PŁOCKI
Nazwa materiału zasobu	mapa zasadnicza
Identyfikator ewidencyjny materiału zasobu	P.1419...351.44.191
Data wykonania kopii	4.09.2018
Imię, nazwisko i podpis osoby reprezentującej organ	z up. STAROSTY Paweł Starzyński

Paweł Starzyński
 Geodeta w Wydziale Geodezji
 i Gospodarstwie Nieruchomościami

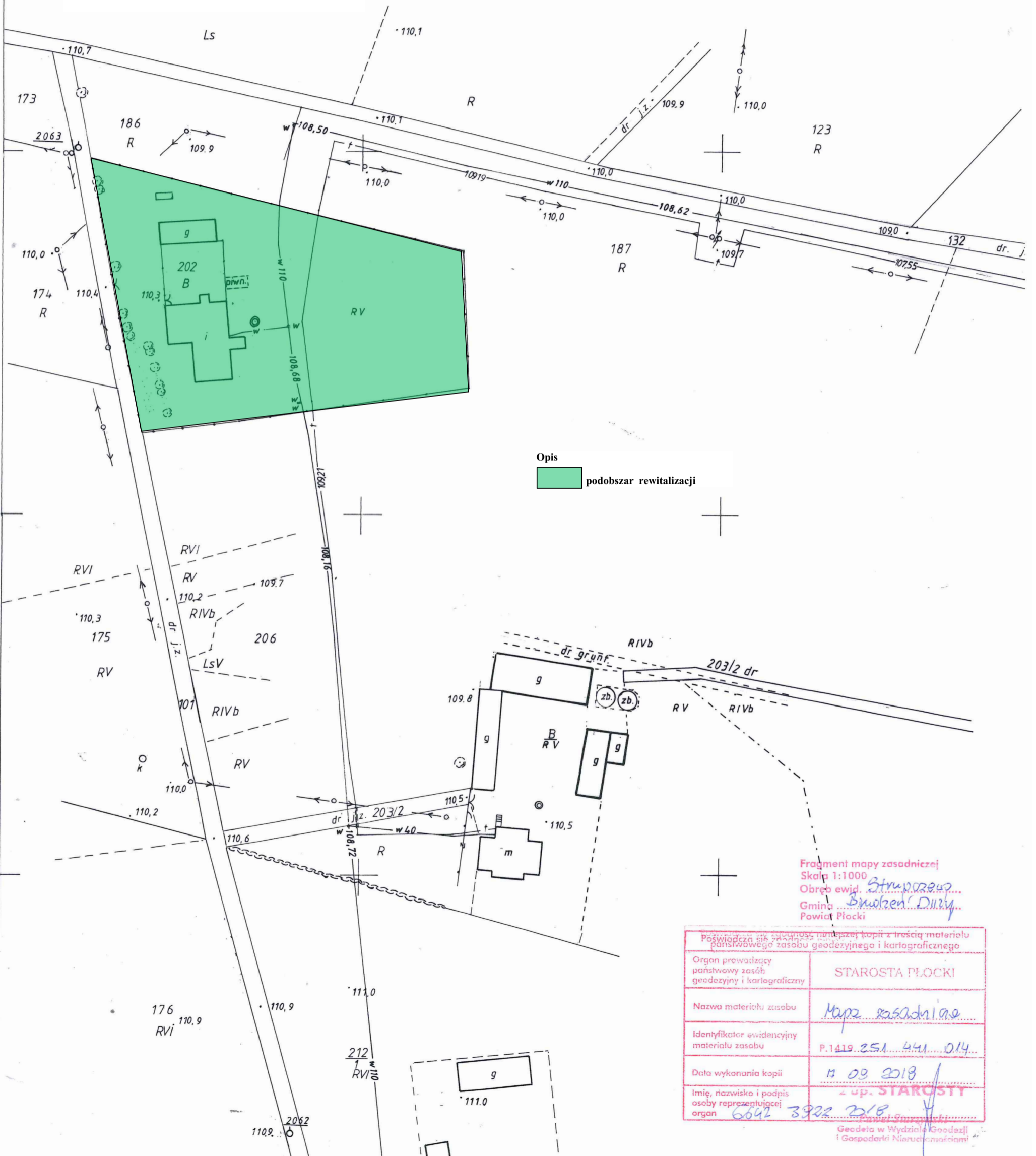
Gmina Brudzeń Duży

obszar rewitalizacji

podobszar nr 7

Strupczewo

Załącznik nr 9
do Uchwały Nr XXXVII/243/18
Rady Gminy Brudzeń Duży
z dnia 05 listopada 2018r.



Opis
 podobszar rewitalizacji

Fragm. mapy zasadniczej
Skala 1:1000
Obsz. ewid. Strupczewo
Gmina Brudzeń Duży
Powiat Płocki

Poświadczam, że odpis jest kopią z treści materiału państwowego zasobu geodezyjnego i kartograficznego	
Organ prowadzący państwowy zasób geodezyjny i kartograficzny	STAROSTA PŁOCKI
Nazwa materiału zasobu	Mapa zasadnicza
Identyfikator ewidencyjny materiału zasobu	P.1419.251.441.014
Data wykonania kopii	14 09 2018
Imię, nazwisko i podpis osoby reprezentującej organ	z up. STAROSTY 6042 3922 2018
Geodeta w Wydziale Geodezji i Gospodarki Nieruchomościami	

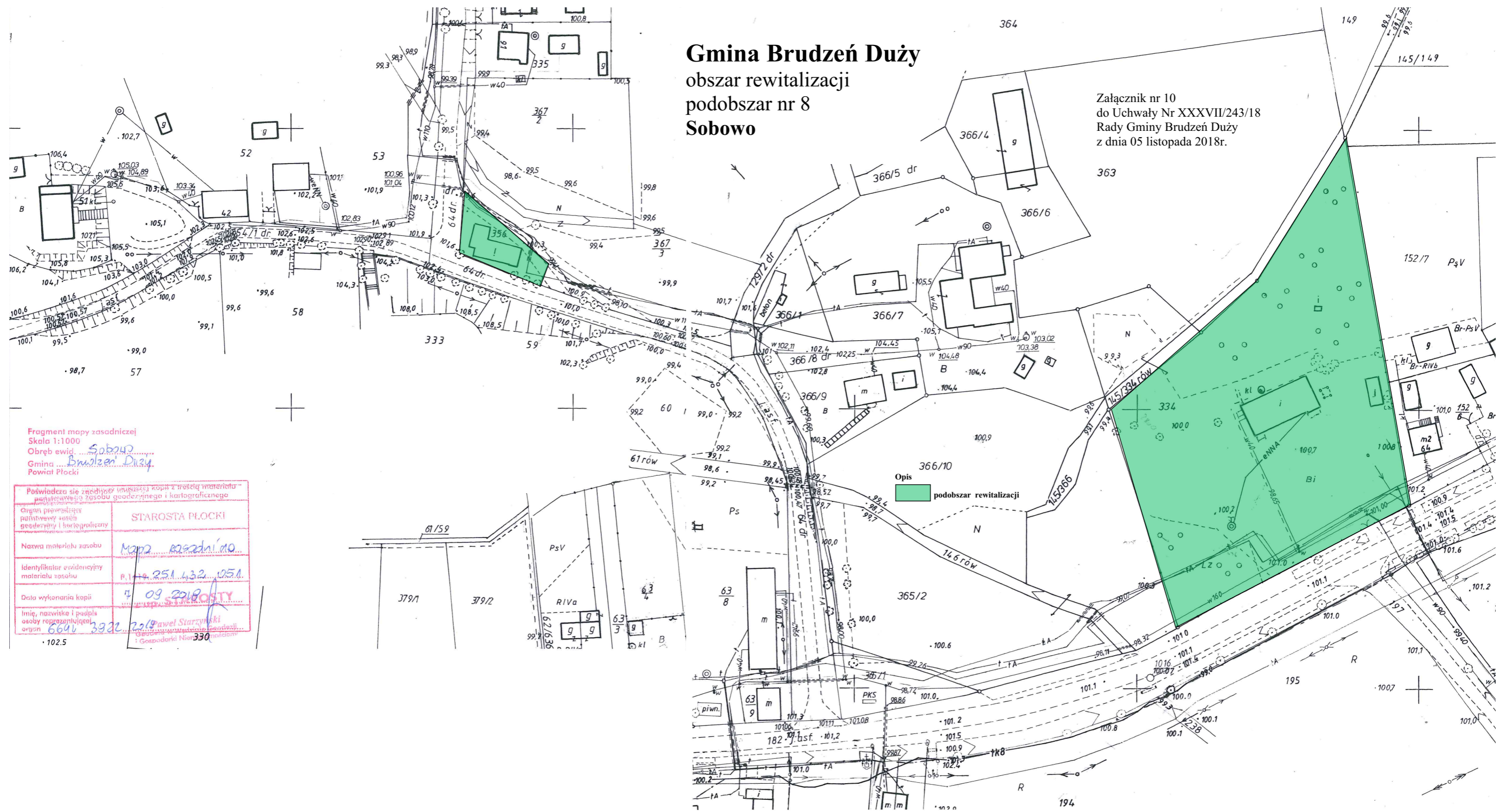
Gmina Brudzeń Duży

obszar rewitalizacji

podobszar nr 8

Sobowo

Załącznik nr 10
do Uchwały Nr XXXVII/243/18
Rady Gminy Brudzeń Duży
z dnia 05 listopada 2018r.



Fragment mapy zasadniczej
Skala 1:1000
Obręb ewid. Sobowo
Gmina Brudzeń Duży
Powiat Płocki

Poświadczam się zgodność powyższej kopii z treścią materiału archiwalnego zasobu geodezyjnego i kartograficznego	
Organ prowadzący państwowy zasób geodezyjny i kartograficzny	STAROSTA PŁOCKI
Nazwa materiału zasobu	Mapa zasadnicza
Identyfikator ewidencyjny materiału zasobu	P.1 251.432.051
Data wykonania kopii	09 2018
Imię, nazwisko i podpis osoby reprezentującej organ	6696 3932 2219 Paweł Starzyński Główny Inżynier Geodezji i Gospodarki Nieruchomościami

102.5

Fragment mapy zasadniczej

Skala 1:1000

Obręb ewid. Sikórz

Gmina Brudzeń Duży

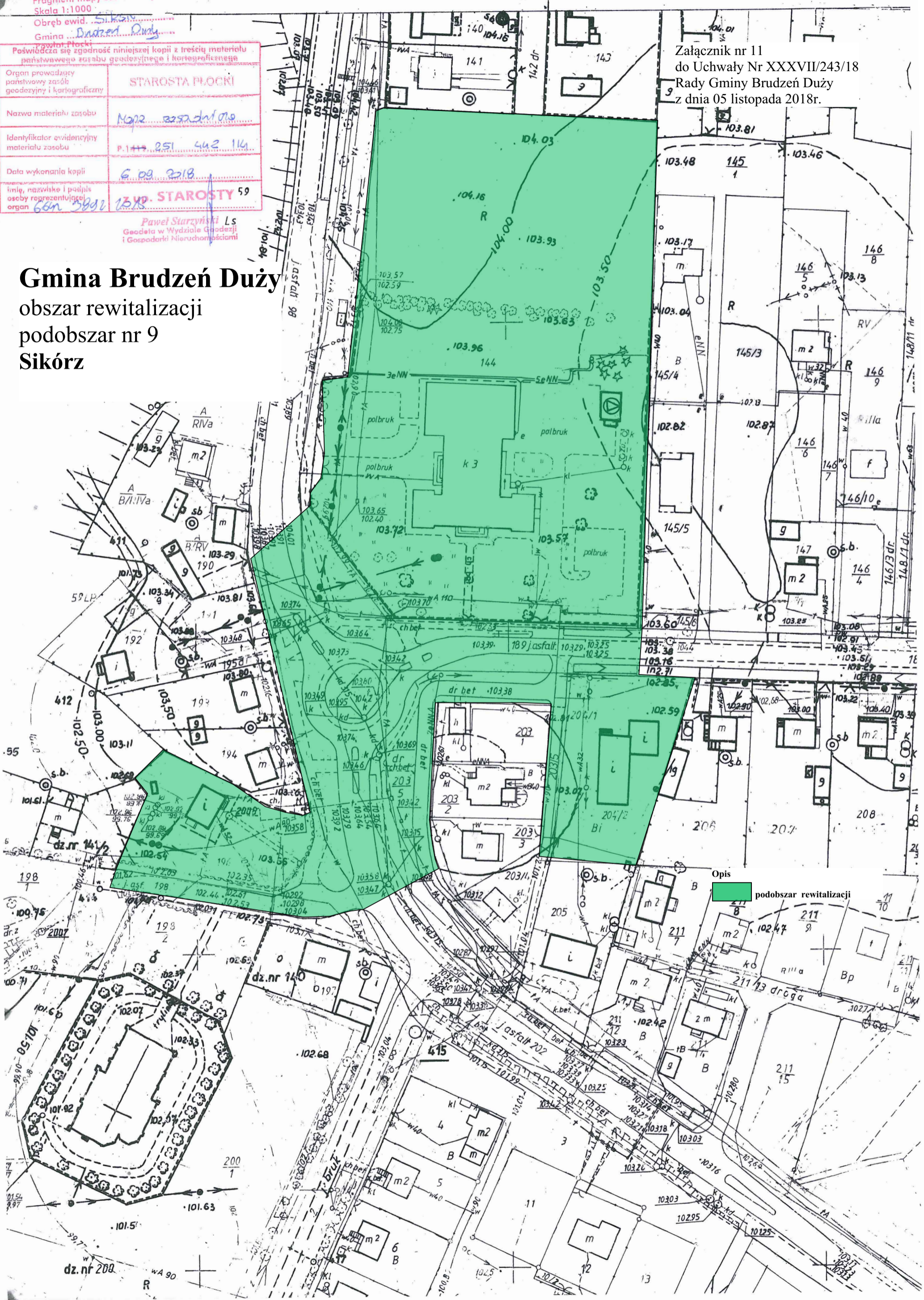
Poświadczam zgodność niniejszej kopii z treścią materiału państwowego zasobu geodezyjnego i kartograficznego	
Organ prowadzący państwowy zasób geodezyjny i kartograficzny	STAROSTA PŁOCKI
Nazwa materiału zasobu	Mapa zasadnicza
Identyfikator ewidencyjny materiału zasobu	P.144.051.442.114
Data wykonania kopii	6.09.2018
Imię, nazwisko i podpis osoby reprezentującej organ	60m 3802 1318 STAROSTY 59

Paweł Starzyński Ls
Geodeta w Wydziale Geodezji i Gospodarki Nieruchomościami

Załącznik nr 11
do Uchwały Nr XXXVII/243/18
Rady Gminy Brudzeń Duży
z dnia 05 listopada 2018r.

Gmina Brudzeń Duży

obszar rewitalizacji
podobszar nr 9
Sikórz



WYKAZ DZIAŁEK EWIDENCYJNYCH OBJĘTYCH OBSZAREM REWITALIZACJI

- podobszar nr 1 - Siecień :

działki nr ewid. : 35/2, 40, 88 - cz. drogi, 90/6 – cz. drogi, 93/1 – cz. drogi, 90/3, 92- cz. drogi, cz. dz. nr 41, 163/5 – cz. drogi, 47, 405- cz. drogi, 230, 229/2, 229/6, 229/5, 229/3, 229/4 - cz. drogi, 250/1 – cz. drogi, 320/1, 320/2, 216/14, 216/3, 216/8, 217/2164, 164/8, 164/9 – cz. drogi, 164/6, 164/10, 164/11, 164/2, 164/3, 164/7, 164/5 – cz. drogi, 158/159, 159/2, 165/1, 159/2, 248, 249, 190- cz. drogi, 247- cz. drogi, 250/2- cz. drogi, 246/2, 246/1, 245, 244, 243, 242, 241, 240, 239, 238, 237, 236, 235, 234, 233, 232, 231

- podobszar nr 2 - Rokicie:

działki nr ewid. : 22/27 – cz. drogi, 22/37, 22/36, 22/35, 22/34, 22/33, 22/32, 22/31, 22/30, 22/29, 22/28, 22/26, 22/38- cz. drogi, 22/39, 22/40, 22/41, 22/42, 22/43, 22/44, 22/45, 22/46, 22/47, 22/48, 22/4, 22/5, 22/6, 22/7, 22/8, 22/9, 22/10, 22/11, 22/12, 22/13, 22/14, 22/15, 22/16, 22/17, 22/18, 22/19, 22/20, 22/21/22/22, 22/23, 22/24, 22/25 – cz. drogi, 8 – cz. drogi, 6/10, 6/9, 6/10, 12

- podobszar nr 3a - Główna

działki nr ewid. : 184/4, 184/6, 185/1, 185/2, 185/3

- podobszar nr 3b - Główna

działki nr ewid. : 70/2, 72/3, 72/4, 72/6, 74, 80- cz. drogi, 107, 106, cz. 73

- podobszar nr 4 - Turza Mała :

działki nr ewid. : 131/1, 131/5, 131/8, 131/9, 131/10, 130 – cz. drogi, 202, 204, 169

- podobszar nr 5 - Karwosieki:

działka nr ewid. : 28

- podobszar nr 6 - Żerniki

działka nr ewid. : 146

- podobszar nr 7 - Strupczewo

działka nr ewid. : 202

- podobszar nr 8 - Sobowo

działki nr ewid. : 356, 334

- podobszar nr 9 - Sikórz

działki nr ewid. : 144, 204/2, 202 – cz. drogi, 203/5 – cz. drogi, 198/1 – cz. drogi, 196, 189- cz. drogi, 98- cz. drogi