

**UCHWAŁA NR XXXII/238/21
RADY GMINY BRUDZEŃ DUŻY**

z dnia 30 listopada 2021 r.

**w sprawie Miejscowego planu zagospodarowania przestrzennego dla części działki Nr ewid. 245/6
w miejscowości Sikórz**

Na podstawie art. 18 ust. 2 pkt 5 i art. 40 ustawy z dnia 8 marca 1990 r. o samorządzie gminnym (tekst jednolity Dz.U. z 2021 r., poz. 1372 z późn. zm.), art. 20 ust.1 i art. 29 ustawy z dnia 27 marca 2003 r. o planowaniu i zagospodarowaniu przestrzennym (tekst jednolity Dz.U. z 2021 r., poz. 741 z późn. zm.) oraz Uchwały Nr XXIII/157/20 Rady Gminy Brudzeń Duży z dnia 3 grudnia 2020 r., Rada Gminy Brudzeń Duży stwierdza: Miejscowy plan zagospodarowania przestrzennego dla części działki Nr ewid. 245/6 w miejscowości Sikórz nie narusza ustaleń Studium uwarunkowań i kierunków zagospodarowania przestrzennego gminy Brudzeń Duży oraz uchwała, co następuje:

**Rozdział 1.
Przepisy ogólne**

§ 1. 1. Uchwała się Miejscowy planu zagospodarowania przestrzennego dla części działki Nr ewid. 245/6 w miejscowości Sikórz zwany dalej „planem”.

2. Zakres planu obejmuje obszar części działki Nr ewid. 245/6 o powierzchni około 0,73 ha położonej w obrębie geodezyjnym Sikórz.

3. Granice obszaru objętego ustaleniami planu oznaczone są na rysunku planu sporządzonym w skali 1:1000 stanowiącym załącznik do niniejszej uchwały.

4. Załącznikami do Uchwały są:

- 1) rysunek planu w skali 1:1000, stanowiący integralną część uchwały – Zał. Nr 1;
- 2) rozstrzygnięcie o sposobie rozpatrzenia uwag do projektu planu – Zał. Nr 2;
- 3) rozstrzygnięcie o sposobie realizacji inwestycji z zakresu infrastruktury technicznej, które należą do zadań własnych gminy – Zał. Nr 3;
- 4) dane przestrzenne w postaci cyfrowej - Zał. Nr 4.

§ 2. 1. Plan zawiera ustalenia dotyczące:

- 1) przeznaczenia terenów oraz linie rozgraniczające tereny o różnym przeznaczeniu lub różnych zasadach zagospodarowania;
- 2) zasad ochrony i kształtowania ładu przestrzennego;
- 3) parametry i wskaźniki kształtowania zabudowy i zagospodarowania terenu;
- 4) zasad ochrony środowiska, przyrody i krajobrazu oraz zasady kształtowania krajobrazu;
- 5) zasad modernizacji, rozbudowy i budowy systemów komunikacji i infrastruktury technicznej;
- 6) sposobów tymczasowego zagospodarowania i użytkowania terenów;
- 7) stawki procentowe, na podstawie których ustala się opłatę z tytułu wzrostu wartości nieruchomości;
- 8) szczegółowe zasady i warunki scalania i podziału nieruchomości;
- 9) minimalną powierzchnię nowo wydzielonych działek budowlanych.

2. Plan nie określa ze względu na brak problematyki:

- 1) zasad ochrony dziedzictwa kulturowego i zabytków, w tym krajobrazów kulturowych oraz dóbr kultury współczesnej;
- 2) wymagań wynikających z potrzeb kształtowania przestrzeni publicznych;

- 3) szczególnych warunków zagospodarowania terenów oraz ograniczeń w ich użytkowaniu w tym zakazu zabudowy;
- 4) granic i sposobów zagospodarowania terenów lub obiektów podlegających ochronie, ustalonych na podstawie przepisów odrębnych, terenów górniczych, obszarów szczególnego zagrożenia powodzią, obszarów osuwania się mas ziemnych, krajobrazów priorytetowych.

3. Na rysunkach planu następujące oznaczenia graficzne są obowiązującymi ustaleniami planu:

- 1) granice obszaru objętego ustaleniami planu;
- 2) linie rozgraniczające tereny o różnym przeznaczeniu i różnych zasadach zagospodarowania;
- 3) nieprzekraczalne linie zabudowy;
- 4) przeznaczenie terenu określone symbolem literowym;
- 5) klasy techniczne dróg.

§ 3. Ilekroć w dalszych przepisach niniejszej Uchwały jest mowa o:

- 1) **planie** – należy przez to rozumieć plan zatwierdzony niniejszą Uchwałą;
- 2) **liniach rozgraniczających** - należy przez to rozumieć linie rozgraniczające tereny o różnym przeznaczeniu i różnych warunkach zabudowy terenu;
- 3) **przeznaczeniu podstawowym** (funkcji podstawowej) - należy przez to rozumieć takie przeznaczenie, które powinno przeważać na przedmiotowym terenie i stanowić więcej niż 50% ogólnej powierzchni zabudowy w obszarze wyznaczonym liniami rozgraniczającymi;
- 4) **przeznaczeniu uzupełniającym** (funkcji uzupełniającej) – należy przez to rozumieć funkcję inną niż określone przeznaczenie podstawowe zgodnie z ustaleniami szczegółowymi;
- 5) **nieprzekraczalnych liniach zabudowy** - należy przez to rozumieć ustaloną nieprzekraczalną granicę usytuowania budynków w ich powierzchni zabudowy wyznaczoną zgodnie z przepisami odrębnymi;
- 6) **powierzchni biologicznie czynnej** - należy przez to rozumieć teren biologicznie czynny w rozumieniu przepisów odrębnych;
- 7) **uciążliwości obiektów i urządzeń** - należy przez to rozumieć bezpośredni i pośredni wpływ danego przedsięwzięcia na środowisko oraz zdrowie i warunki życia ludzi wynikający z emisji gazów, pyłów, zapachów, hałasu, promieniowania itp. w zakresie przekraczającym parametry określone w przepisach odrębnych.

§ 4. 1. Ustala się podział obszaru na tereny o następującym przeznaczeniu:

- 1) tereny zabudowy zagrodowej oznaczone symbolem **RM**;
- 2) tereny dróg publicznych w klasach:
 - a) poszerzenie drogi dojazdowej – **KDD.Rozdział II**

Ogólne ustalenia Planu

§ 5. Zasady ochrony i kształtowania ładu przestrzennego

1. Obowiązuje:

- 1) kształtowanie gabarytów zabudowy w sposób nie zakłócający harmonii krajobrazu, a w szczególności ograniczenie wysokości budynków do 2 kondygnacji;
- 2) nakazuje się stosowanie w budownictwie form architektonicznych o stonowanej kolorystyce barw ciepłych oraz tradycyjnych materiałów budowlanych w nawiązaniu do lokalnej tradycji;
- 3) zachowanie ustalonej planem intensywności zabudowy przez realizację stosownej wielkości powierzchni biologicznie czynnej.

2. Ponadto obowiązują ustalenia z zakresu zasad zagospodarowania i kształtowania zabudowy określone w Rozdziale III.

§ 6. Zasady ochrony środowiska, przyrody i krajobrazu oraz zasady kształtowania krajobrazu.

1. Ustala się następujące zasady:

- 1) zakaz lokalizacji przedsięwzięć mogących znacząco oddziaływać na środowisko, za wyjątkiem inwestycji infrastrukturalnych celu publicznego;
- 2) zaopatrzenie w ciepło z wykorzystaniem proekologicznych nośników energii m.in.: gaz, energia elektryczna, olej opałowy, wzbogacony węgiel o niskiej zawartości siarki, węgiel spalany w piecach niskoemisyjnych lub odnawialne źródła energii;
- 3) ochronę i utrzymanie istniejących układów zieleni wysokiej, w tym zadrzewień śródpolnych i nadwodnych jako zieleni towarzyszącej zabudowie oraz zachowanie naturalnego ukształtowania powierzchni terenu;
- 4) zachowanie rowu wraz z pasmem roślinności nadwodnej, sytuowanie zabudowy kubaturowej i ogrodzeń zgodnie z przepisami odrębnymi;
- 5) zagospodarowanie, wg określonego wskaźnika powierzchni każdej działki budowlanej zielenią urządzoną w postaci drzew i krzewów zgodnie z uwarunkowaniami siedliskowymi i geograficznymi, z dominacją drzew liściastych oraz gatunków odpornych na zanieczyszczenia;
- 6) uporządkowaną gospodarkę odpadami – unieszkodliwianie odpadów zgodnie z przepisami z zakresu ochrony środowiska i gospodarki odpadami;
- 7) ustanawia się zakaz eksploatacji wód podziemnych w ilościach mogących spowodować zagrożenie dla ich jakości, jak też zakaz wprowadzania do wód i ziemi nie oczyszczonych ścieków i wód opadowych;
- 8) zachowanie dopuszczalnego poziomu hałasu w środowisku stosownie do klasyfikacji akustycznej terenów ustalonej w odniesieniu do przeznaczenia terenu;
- 9) zabezpieczenie standardów jakości środowiska zgodnie z przepisami odrębnymi.

§ 8. Zasady modernizacji, rozbudowy i budowy systemów infrastruktury technicznej i komunikacji. Obowiązują następujące zasady obsługi w zakresie infrastruktury technicznej:

1. Koordynacja w czasie realizacji zabudowy i zagospodarowania terenu z wyprzedzającą lub równoczesną realizacją sieci i urządzeń infrastruktury technicznej.

2. Budowa sieci i urządzeń infrastruktury technicznej:

- 1) wzdłuż układów komunikacyjnych w liniach rozgraniczających dróg lub w przestrzeni między linią zabudowy a liniami rozgraniczającymi dróg przy zachowaniu przepisów odrębnych i w sposób nieograniczający zagospodarowania terenu;
- 2) dopuszcza się sytuowanie urządzeń infrastruktury w pasach drogowych w szczególnie uzasadnionych przypadkach wynikających z ochrony środowiska i uwarunkowań terenowych, jeżeli warunki techniczne i wymogi bezpieczeństwa na to pozwalają, na warunkach określonych w przepisach odrębnych;
- 3) urządzenia sieciowe infrastruktury powinny być prowadzone w maksymalnym stopniu wzdłuż granic własności i istniejących systemów technicznego uzbrojenia terenu;
- 4) z zachowaniem odpowiednich odległości od obiektów budowlanych i urządzeń uzbrojenia terenu;
- 5) dopuszcza się wydzielanie działek dla potrzeb lokalizacji obiektów i urządzeń infrastruktury technicznej o powierzchni niezbędnej do funkcjonowania.

3. Dopuszcza się możliwość rozbudowy lub przebudowy istniejących urządzeń nadziemnych i podziemnych uzbrojenia terenów w przypadku kolizji z planowanym zagospodarowaniem.

4. Zaopatrzenie w wodę dla potrzeb bytowo - gospodarczych i przeciwpożarowych w oparciu o wodociąg gminny zlokalizowany przy drodze wojewódzkiej poprzez budowę sieci rozbiorczej o min. średnicy 90 mm.

5. Uporządkowana gospodarka w systemie szczelnych zbiorników na ścieki z okresowym wywożeniem na oczyszczalnię ścieków lub przydomowe oczyszczalnie ścieków.

6. Odprowadzenie wód opadowych z powierzchni utwardzonych, z pasów drogowych na terenach zabudowanych poprzez powierzchniowe systemy odwadniające (urządzenia ściekowe, rowy przydrożne) lub w systemie zamkniętej kanalizacji deszczowej. Wody opadowe odprowadzane do odbiornika powinny spełniać wymagania określone w przepisach dotyczących ochrony środowiska;

1) maksymalne zagospodarowanie wód opadowych w granicach działek budowlanych na zasadach określonych w przepisach odrębnych.

7. Zaopatrzenie w energię elektryczną z istniejących i planowanych sieci elektroenergetycznych napowietrzno-kablowych średniego i niskiego napięcia z zachowaniem następujących warunków:

- 1) przyłącza energetyczne nN wykonać jako kablowe lub napowietrzne z zastosowaniem skrzynek łączowo – pomiarowych usytuowanych w ogrodzeniu (docelowej linii rozgraniczającej drogi) lub w granicach działki, dopuszcza się inne usytuowanie zgodnie z przepisami szczególnymi;
- 2) przy zagospodarowaniu terenu zachować istniejącą sieć dystrybucyjną energii elektrycznej oraz uwzględnić wynikającą z jej istnienia obostrzenia;
- 3) dopuszcza się budowę nowej oraz przebudowę, rozbudowę i remont istniejącej infrastruktury elektroenergetycznej dystrybucyjnej.

8. Zabezpieczenie włącza telefoniczne z sieci administrowanej przez różnych operatorów, w tym zabezpieczenie awaryjną łącznością telefoniczną dla sytuacji szczególnych dotyczących ochrony ludności i spraw obronnych;

- 1) rozbudowa sieci telekomunikacyjnych zarówno w formie tradycyjnej jak i wykorzystując nowe technologie;
- 2) ustala się rozwój systemów telekomunikacyjnych i teleinformatycznych przewodowych i bezprzewodowych stosownie do wzrostu zapotrzebowania na usługi telekomunikacyjne i teleinformatyczne.

9. Rozwiązanie gospodarki odpadami wg zasad:

- 1) zgodnie z gminnym systemem gospodarki odpadami komunalnymi - selektywna zbiórka odpadów komunalnych do pojemników zlokalizowanych na terenie posesji oraz na terenach ogólnodostępnych - postępowanie z odpadami zgodnie z hierarchią określoną w przepisach odrębnych;
- 2) dopuszcza się organizowanie małych kompostowni dla utylizacji odpadów organicznych,
- 3) gospodarka odpadami wg zasad ochrony środowiska: zapobiegać powstawaniu odpadów, zapewnić odzysk i unieszkodliwianie odpadów.

10. Zaopatrzenie w ciepło w systemie indywidualnych i lokalnych źródeł ciepła z wykorzystaniem proekologicznych nośników energii.

11. Zaopatrzenie w gaz przewodowy:

- 1) w oparciu o system gazyfikacji przewodowej poprzez budowę gazociągów średniego ciśnienia;
- 2) dopuszcza się stosowanie dla celów grzewczych i bytowych stałych zbiorników na gaz płynny.

12. W obszarze objętym planem występują urządzenia melioracyjne (rowy melioracyjne i zdrenowane grunty) - w przypadku kolizji z urządzeniami melioracyjnymi obowiązuje przestrzeganie przepisów odrębnych:

- 1) zakaz zmiany stanu wody na gruncie, a zwłaszcza kierunku odpływu, ze szkodą dla gruntów sąsiednich;
- 2) dopuszcza się przebudowę, rozbudowę i likwidację istniejącego drenowania;
- 3) rozwiązanie kolizji zabudowy i zagospodarowania terenu z urządzeniami melioracyjnymi dokonywać zgodnie z przepisami odrębnymi, w sposób zapewniający prawidłowy odpływ wód;
- 4) dopuszcza się częściową likwidację sieci drenarskiej z zachowaniem tej części systemu, który reguluje przepływ wód melioracyjnych z terenów sąsiadujących.

13. Rozbudowa, przebudowa i budowa systemów komunikacyjnych winna być prowadzona z zachowaniem następujących warunków:

- 1) **KDD** - tereny komunikacji kołowej, poszerzenie drogi w klasie dojazdowej:
 - szerokość w liniach rozgraniczających – według oznaczenia na rysunku planu;
 - bezpośrednia obsługa terenów przyległych,

- dopuszcza się realizację drogi w formie układu jednoprzestrzennego.

14. Ustala się następujące zasady zagospodarowania pasów drogowych wymienionych w ust. 13.

- 1) dopuszcza się sytuowanie budowli, obiektów i urządzeń na zasadach określonych w przepisach odrębnych dotyczących dróg publicznych;
- 2) odprowadzenie wód opadowych z pasów drogowych za pomocą urządzeń do powierzchniowego odwodnienia (rowy, urządzenia ściekowe).

15. Ustala się nieprzekraczalne linie zabudowy na terenach zabudowanych i projektowanych do zabudowy zgodnie z rysunkiem planu, w pozostałych przypadkach zgodnie z przepisami odrębnymi.

16. Ustala się następujące zasady parkowania:

- 1) obowiązują następujące wskaźniki parkingowe:
 - dla terenów z zabudową mieszkalną min. 2 miejsca parkingowe na działce budowlanej;
- 2) potrzeby w zakresie parkowania wg wskaźników wymienionych w pkt. 2) właściciele posesji zapewniają na terenach w granicach własnej działki,
- 3) nie wyznacza się miejsc do parkowania pojazdów zaopatrzonych w kartę parkingową.

Rozdział III

Zasady zagospodarowania terenów i kształtowania zabudowy

§ 9. 1. Dla terenu oznaczonego na rysunku planu symbolem **RM** ustala się:

- 1) przeznaczenie podstawowe – zabudowa zagrodowa w gospodarstwach rolnych wraz z obiektami towarzyszącymi;
- 2) przeznaczenie uzupełniające – zabudowa usługowa w zakresie obsługi rolnictwa, agroturystyki, zabudowa gospodarcza związana z funkcją podstawową i uzupełniającą;

2. Zasady zagospodarowania terenu:

- 1) nieprzekraczalne linie zabudowy zgodnie z oznaczeniem na rysunku planu i z § 8 ust.15;
- 2) obsługa komunikacyjna z drogi dojazdowej KDD i dojazdów wydzielonych w trakcie podziałów;
- 3) zachowanie powierzchni biologicznie czynnej nie mniejszej niż 70% powierzchni działki budowlanej;
- 4) intensywność zabudowy w granicach 0,1-0,5;
- 5) funkcjonowanie obiektów i urządzeń w ramach prowadzonej działalności usługowej nie może powodować przekroczenia standardów jakości środowiska poza terenem, do którego inwestor ma tytuł prawny;
- 6) funkcja usługowa realizowana w formie wbudowanej lub w obiektach wolnostojących;
- 7) dopuszczalny poziom hałasu w środowisku jak dla terenów zabudowy zagrodowej.

3. Zasady kształtowania zabudowy:

- 1) maksymalna wysokość budynków mieszkalnych i usługowych do 9 m;
- 2) maksymalna wysokość budynków garażowych i gospodarczych do 8 m;
- 3) szerokość elewacji frontowej budynków mieszkalnych do 20 m;
- 4) dachy budynków mieszkalnych dwu- lub wielospadowe o nachyleniu połaci 20-45°;
- 5) dachy budynków gospodarczych i usługowych o nachyleniu połaci 10-45°.

4. Szczegółowe zasady i warunki scalania i podziału nieruchomości:

- 1) zgodnie z przepisami odrębnymi.

5. Minimalna powierzchnia nowo wydzielonych działek budowlanych – 2000 m².

§ 10. Sposoby i terminy tymczasowego zagospodarowania, urządzania i użytkowania terenów:

1. Do czasu realizacji planu teren może pozostać w dotychczasowym użytkowaniu.

2. Dopuszcza się zagospodarowanie w postaci tymczasowych obiektów związanych funkcjonalnie z użytkowaniem terenu.**Rozdział IV**

Przepisy przejściowe i końcowe

§ 11. Stawki procentowe służące naliczaniu opłaty z tytułu wzrostu wartości nieruchomości spowodowane uchwaleniem niniejszego planu ustala się wysokości 30%

§ 12. W obszarze objętym planem, tracą moc ustalenia Miejscowego planu zagospodarowania przestrzennego dla terenów położonych w miejscowości Sikórz, zatwierdzonego Uchwałą Nr IV/25/07 Rady Gminy w Brudzeniu Dużym z dnia 08.03.2007 r.

§ 13. Wykonanie uchwały powierza się Wójtowi Gminy Brudzeń Duży.

§ 14. 1. Uchwała wchodzi w życie po upływie 14 dni od dnia ogłoszenia w Dzienniku Urzędowym Województwa Mazowieckiego.

2. Uchwała podlega publikacji na stronie internetowej gminy.

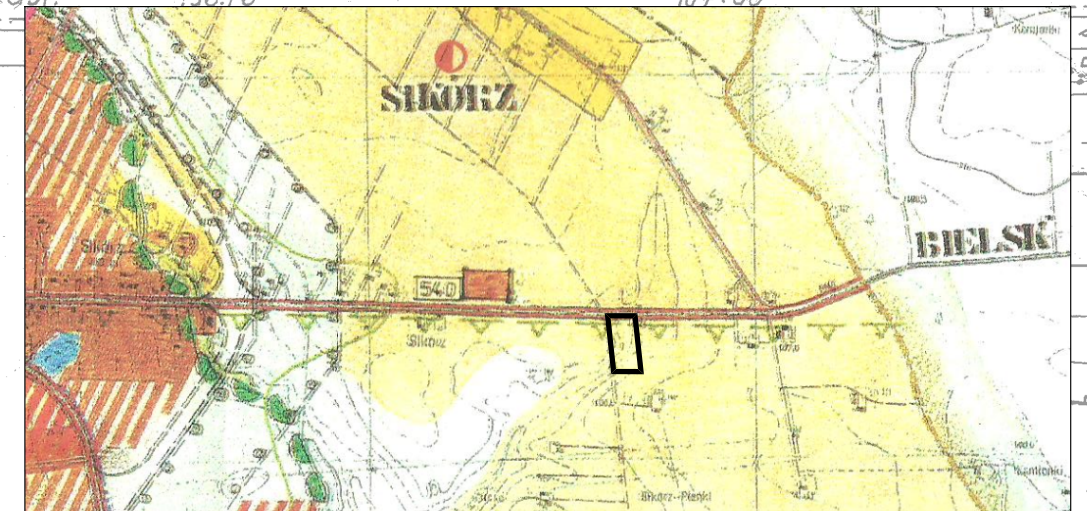
Przewodniczący Rady Gminy



**Tadeusz
Wojciech Borowicki**

MIEJSCOWY PLAN ZAGOSPODAROWANIA PRZESTRZENNEGO DLA CZĘŚCI DZIAŁKI NR EWID. 245/6 W MIEJSCOWOŚCI SIKÓRZ




Załącznik Nr 1
do Uchwały Nr XXXII/238/21
Rady Gminy Brudzeń Duży
z dnia 30.11.2021 roku

Wyrys ze Studium uwarunkowań i kierunków zagospodarowania przestrzennego gminy Brudzeń Duży




-  obszar objęty planem
-  obszary najkorzystniejsze dla rozwoju produkcji rolniczej

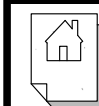
Graficzne ustalenia planu:

-  granica obszaru objętego ustaleniami planu
-  linie rozgraniczające tereny o różnym przeznaczeniu i różnych zasadach zagospodarowania
-  nieprzekraczalne linie zabudowy
- RM** tereny zabudowy zagrodowej
- KDD** teren drogi publicznej klasy dojazdowej

Informacje:

-  orientacyjne linie rozgraniczające tereny o różnym przeznaczeniu
- KDD** teren drogi publicznej klasy dojazdowej
- KDG** teren drogi publicznej klasy głównej

MIEJSCOWY PLAN ZAGOSPODAROWANIA PRZESTRZENNEGO DLA CZĘŚCI DZIAŁKI NR EWID. 245/6 W MIEJSCOWOŚCI SIKÓRZ



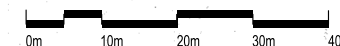
BUDOWLANE I URBANISTYCZNE USŁUGI PROJEKTOWE
mgr inż. ALICJA PEJTA-JAWORSKA
opracowania planistyczne, projekty infrastruktury technicznej, ekspertyzy z zakresu ochrony środowiska

09-400 Plock, ul. Kazimierza Wielkiego 37/93 kom. 504766500 e-mail: apjaworska@wp.pl

Główny projektant: **mgr inż. Alicja Pejta-Jaworska**

Uprawnienia urbanistyczne Nr 1500

Skala 1:1000



Podkład mapowy został przygotowany z wykorzystaniem urzędowej kopii mapy zasadniczej posiadającej poświadczenie zgodności z oryginałem przyjętym do państwowego zasobu geodezyjnego i kartograficznego.

Załącznik Nr 2 do uchwały Nr XXXII/238/21

Rady Gminy Brudzeń Duży

z dnia 30 listopada 2021 r.

WYKAZ UWAG WNIESIONYCH DO WYŁOŻONEGO DO PUBLICZNEGO WGLĄDU PROJEKTU MIEJSCOWEGO PLANU ZAGOSPODAROWANIA PRZESTRZENNEGO DLA CZĘŚCI DZIAŁKI Nr ewid. 245/6 W MIEJSCOWOŚCI SIKÓRZ

Lp.	Data wpływu uwagi	Nazwisko i imię, nazwa jednostki organizacyjnej i adres zgłaszającego uwagi	Treść uwagi	Oznaczenie nieruchomości, której dotyczy uwaga	Ustalenia projektu planu dla nieruchomości, której dotyczy uwaga	Rozstrzygnięcie Wójta w sprawie rozpatrzenia uwagi		Rozstrzygnięcie Rady Gminy Załącznik do Uchwały nr z dnia		Uwagi
						uwaga uwzględniona	uwaga nieuwzględniona	uwaga uwzględniona	uwaga nieuwzględniona	
1	2	3	4	5	6	7	8	9	10	11
1.		NIE WNIESIONO								

Zał. zbiór uwag ujętych w wykazie - brak

.....

Załącznik Nr 3 do uchwały Nr XXXII/238/21

Rady Gminy Brudzeń Duży

z dnia 30 listopada 2021 r.

Rozstrzygnięcie o sposobie realizacji zapisanych w „Miejscowym planie zagospodarowania przestrzennego dla części działki Nr ewid. 245/6 w miejscowości Sikórz” inwestycji z zakresu infrastruktury technicznej, które należą do zadań własnych gminy.

Do zadań własnych gminy z zakresu infrastruktury technicznej i komunikacyjnej należy budowa dróg publicznych, systemów wodociągowych, kanalizacyjnych i oświetlenia dróg publicznych. Z w/w planu wynikają zadania własne gminy:

- wykup nieruchomości dla realizacji poszerzenia drogi KDD - przyjęto, że w okresie 5 lat nie nastąpi wykup terenu pod poszerzenie drogi,
- budowa i modernizacja drogi KDD – przyjęto, że w okresie 5 lat Gmina nie będzie realizować inwestycji związanych z modernizacją poszerzenia drogi,
- w granicach planu nie będą realizowane urządzenia infrastruktury technicznej o charakterze lokalnym (w związku z tym nie będą wydatkowane środki z budżetu), teren będzie zaopatrywany w media poprzez rozbudowę istniejących wzdłuż drogi wojewódzkiej i gminnej systemów infrastruktury technicznej.

Realizacja przedmiotowego planu nie będzie obciążać budżetu gminy w zakresie inwestycji należących do infrastruktury technicznej.

Załącznik Nr 4 do uchwały Nr XXXII/238/21
Rady Gminy Brudzeń Duży
z dnia 30 listopada 2021 r.

Dane przestrzenne

Na podstawie art. 67a ust. 3 i 5 ustawy z dnia 27 marca 2003 r. o planowaniu i zagospodarowaniu przestrzennym (t.j. Dz. U. z 2021 r. poz. 741 z późn.zm.) Rada Gminy Brudzeń Duży przygotowała dane przestrzenne dla miejscowego planu zagospodarowania przestrzennego stanowiące załącznik nr 4 w postaci cyfrowej do niniejszej uchwały.