



DZIENNIK URZĘDOWY

WOJEWÓDZTWA MAZOWIECKIEGO

Warszawa, dnia 19 listopada 2018 r.

Poz. 11258

UCHWAŁA NR XXXVII/243/18 RADY GMINY BRUDZEŃ DUŻY

z dnia 5 listopada 2018 r.

w sprawie wyznaczenia obszaru zdegradowanego i obszaru rewitalizacji w Gminie Brudzeń Duży

Na podstawie art.18 ust. 2 pkt 15 i art.40 ustawy z dnia 8 marca 1990 r. o samorządzie gminnym (t. j. Dz. U. z 2018 r., poz. 994 z późn.zm.) oraz art. 8 ust. 1 ustawy z dnia 9 października 2015 r. o rewitalizacji (t.j. Dz. U. z 2018 r., poz. 1398) uchwała się, co następuje:

§ 1. 1. Wyznacza się obszar zdegradowany na terenie Gminy Brudzeń Duży, składający się z szesnastu podobszarów w granicach określonych w załączniku graficznym nr 1, stanowiącym integralną część uchwały.

2. Wyznacza się obszar rewitalizacji na terenie Gminy Brudzeń Duży, składający się z dziesięciu podobszarów w granicach określonych w załącznikach graficznych nr 2-11, stanowiący integralną część uchwały.

3. Wykaz działek ewidencyjnych objętych obszarem rewitalizacji stanowi załącznik nr 12 do uchwały.

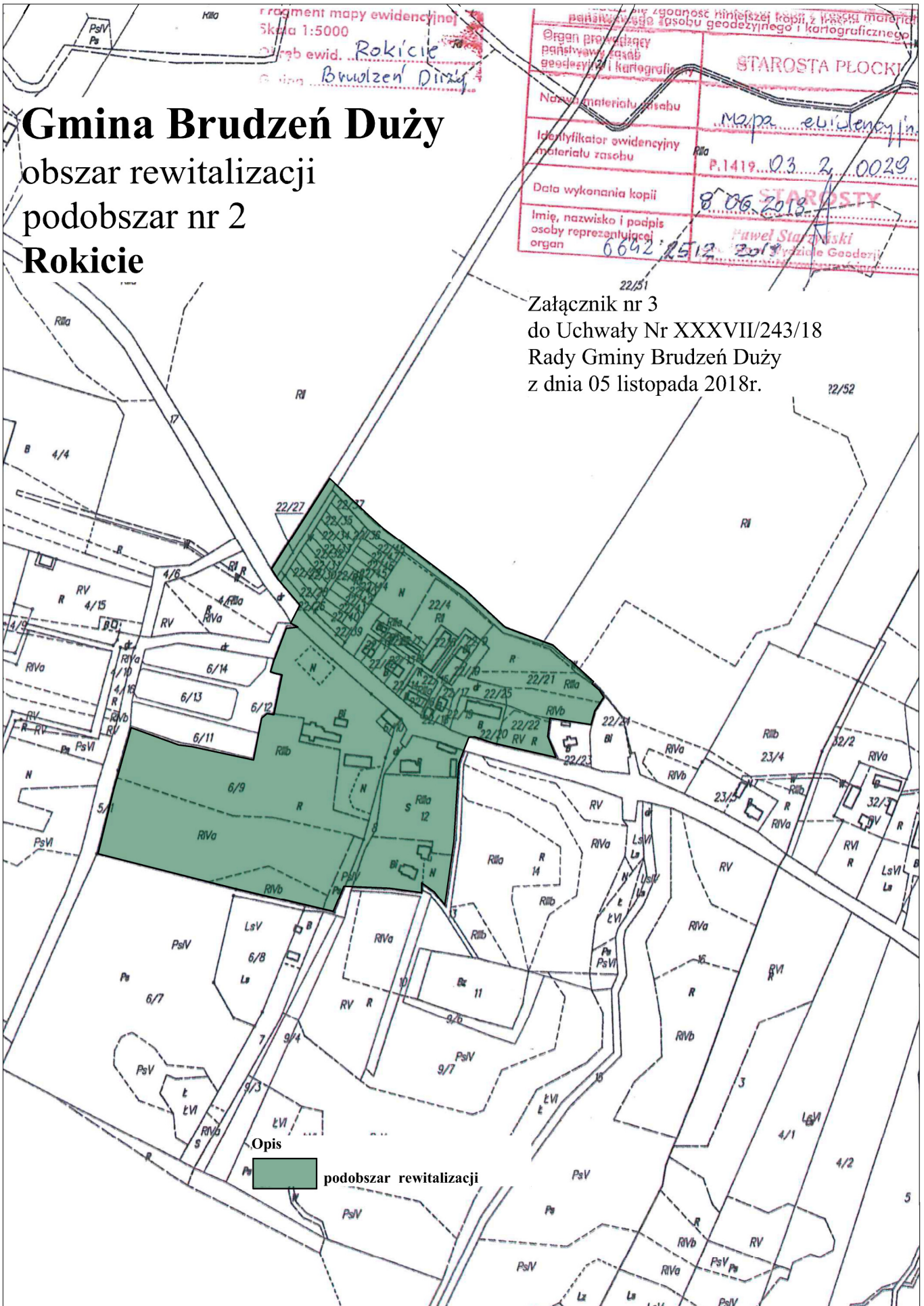
§ 2. Obszar rewitalizacji nie stanowi więcej niż 20% powierzchni gminy oraz nie jest zamieszkały przez więcej niż 30% liczby mieszkańców.

§ 3. Wykonanie uchwały powierza się Wójtowi Gminy.

§ 4. Uchwała wchodzi w życie po upływie 14 dni od dnia ogłoszenia w Dzienniku Urzędowym Województwa Mazowieckiego.

Przewodniczący Rady Gminy

Rafał Nowak



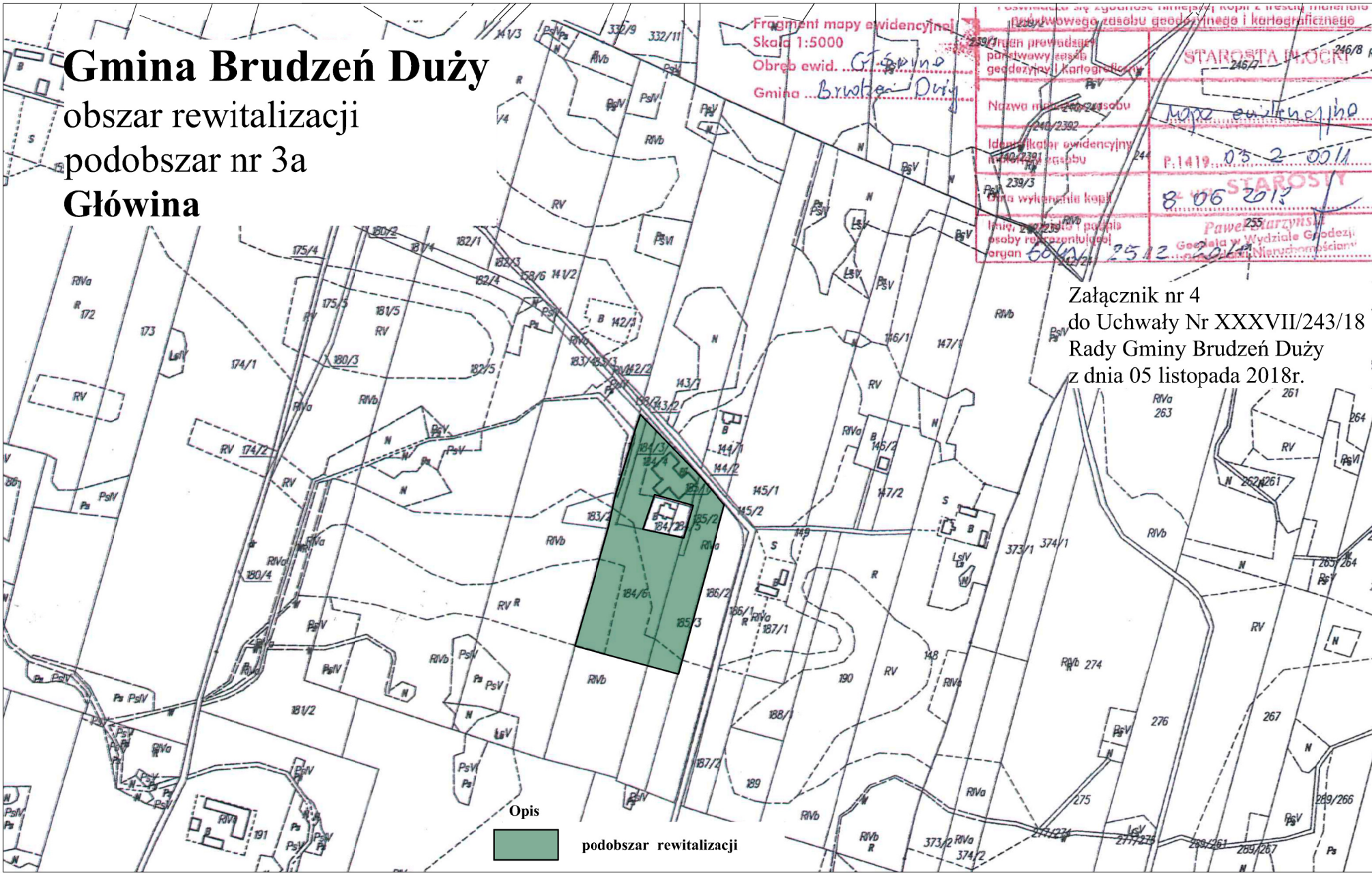
Gmina Brudzeń Duży

obszar rewitalizacji
podobszar nr 3a
Główina

Fragment mapy ewidencyjnej
Skala 1:5000
Obwód ewid. *Główina*
Gmina *Brudzeń Duży*

Nazwa miejscowości		246/8
Nazwa miejscowości w zapisie fonetycznym		246/7
Nazwa miejscowości w zapisie fonetycznym		<i>Marek ewitacyjna</i>
Identyfikator ewidencyjny		P.1419.05.2.00/1
Data wykreślenia kopii		8 06 2013
Imię, nazwisko i pozycja osoby odpowiedzialnej		<i>Paweł Szaryński</i>
Organ		<i>Geodezja w Wydziale Gódozji i Gospodarki Nieruchomościami</i>

Załącznik nr 4
do Uchwały Nr XXXVII/243/18
Rady Gminy Brudzeń Duży
z dnia 05 listopada 2018r.



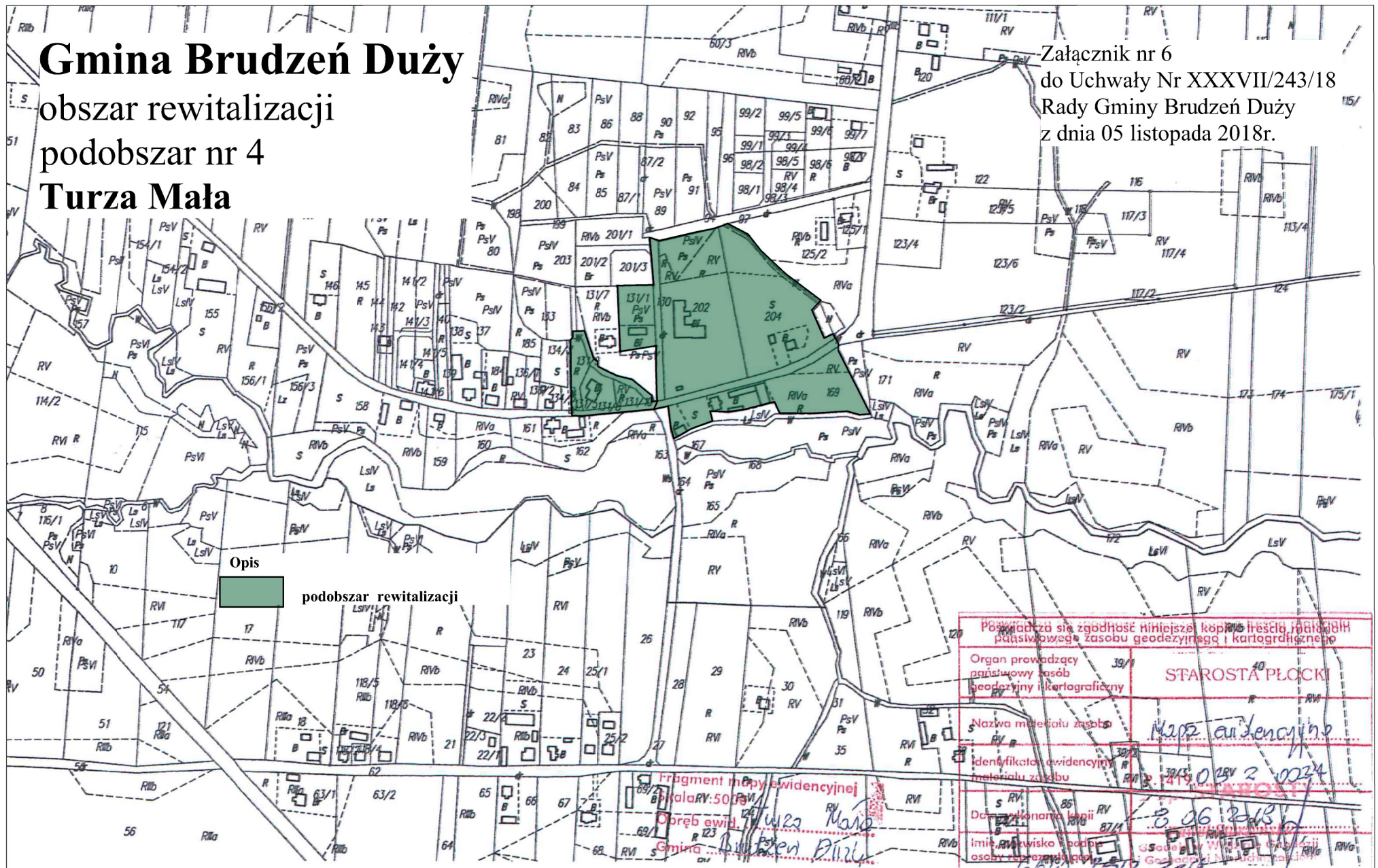
Gmina Brudzeń Duży

obszar rewitalizacji

podobszar nr 4

Turza Mała

Załącznik nr 6
do Uchwały Nr XXXVII/243/18
Rady Gminy Brudzeń Duży
z dnia 05 listopada 2018r.



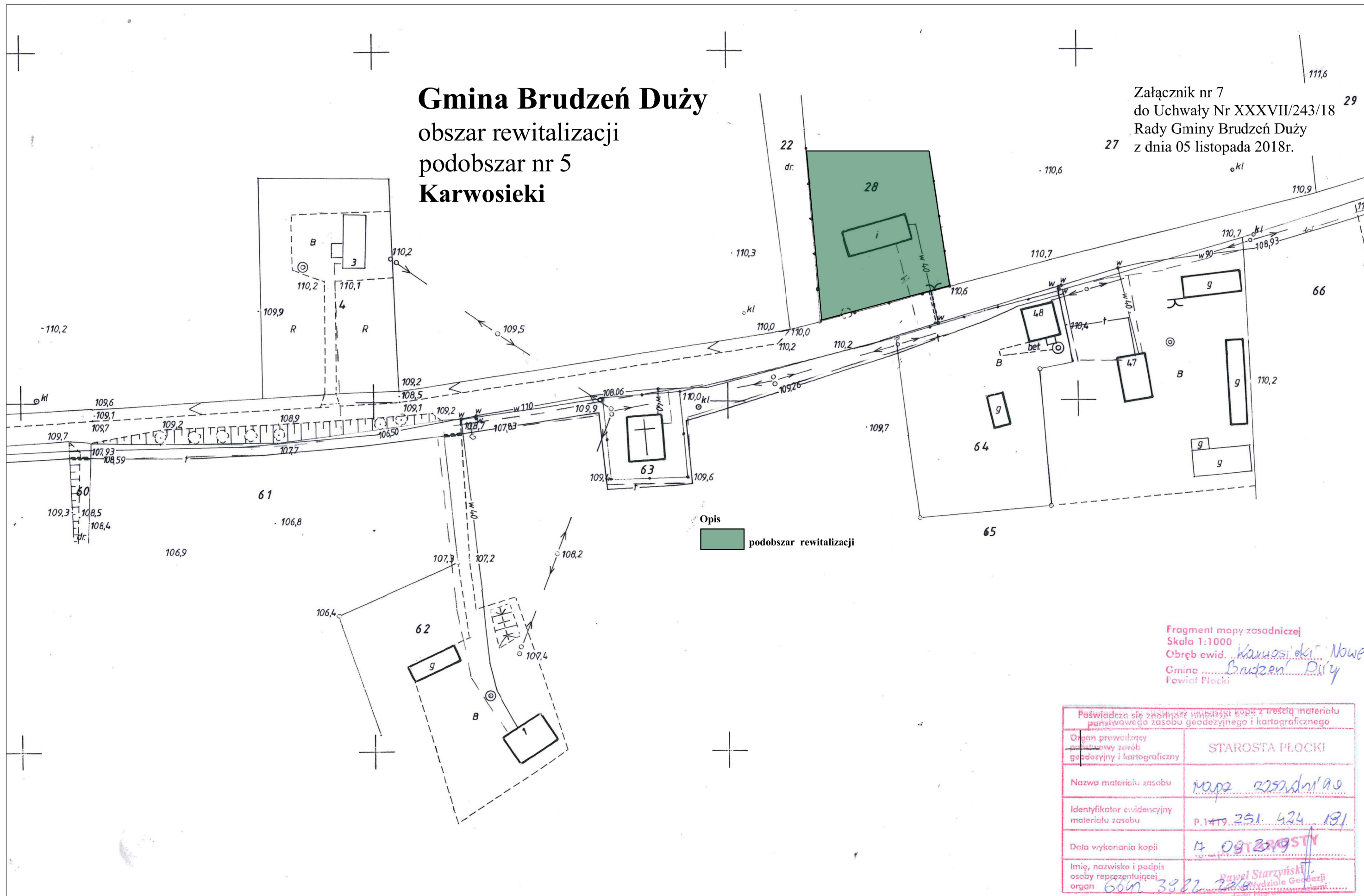
Gmina Brudzeń Duży

obszar rewitalizacji

podobszar nr 5

Karwosieki

Załącznik nr 7
do Uchwały Nr XXXVII/243/18²⁹
Rady Gminy Brudzeń Duży
z dnia 05 listopada 2018r.



Opis
 podobszar rewitalizacji

Fragment mapy zasadniczej
 Skala 1:1000
 Obręb ewid. *Karwosieki Nowe*
 Gmina *Brudzeń Duży*
 Powiat *Płocki*

Poświadczam, że przedstawiłem kopię z treści materiału państwowego zasobu geodezyjnego i kartograficznego	
Organ prowadzący państwowy zasób geodezyjny i kartograficzny	STAROSTA PŁOCKI
Nazwa materiału zasobu	<i>mapa zasadnicza</i>
Identyfikator ewidencyjny materiału zasobu	<i>P.1479.251.424.181</i>
Data wykonania kopii	<i>14 09 2019 STY</i>
Imię, nazwisko i podpis osoby reprezentującej organ	<i>Ryszard Starzyński</i> Wydział Geodezji

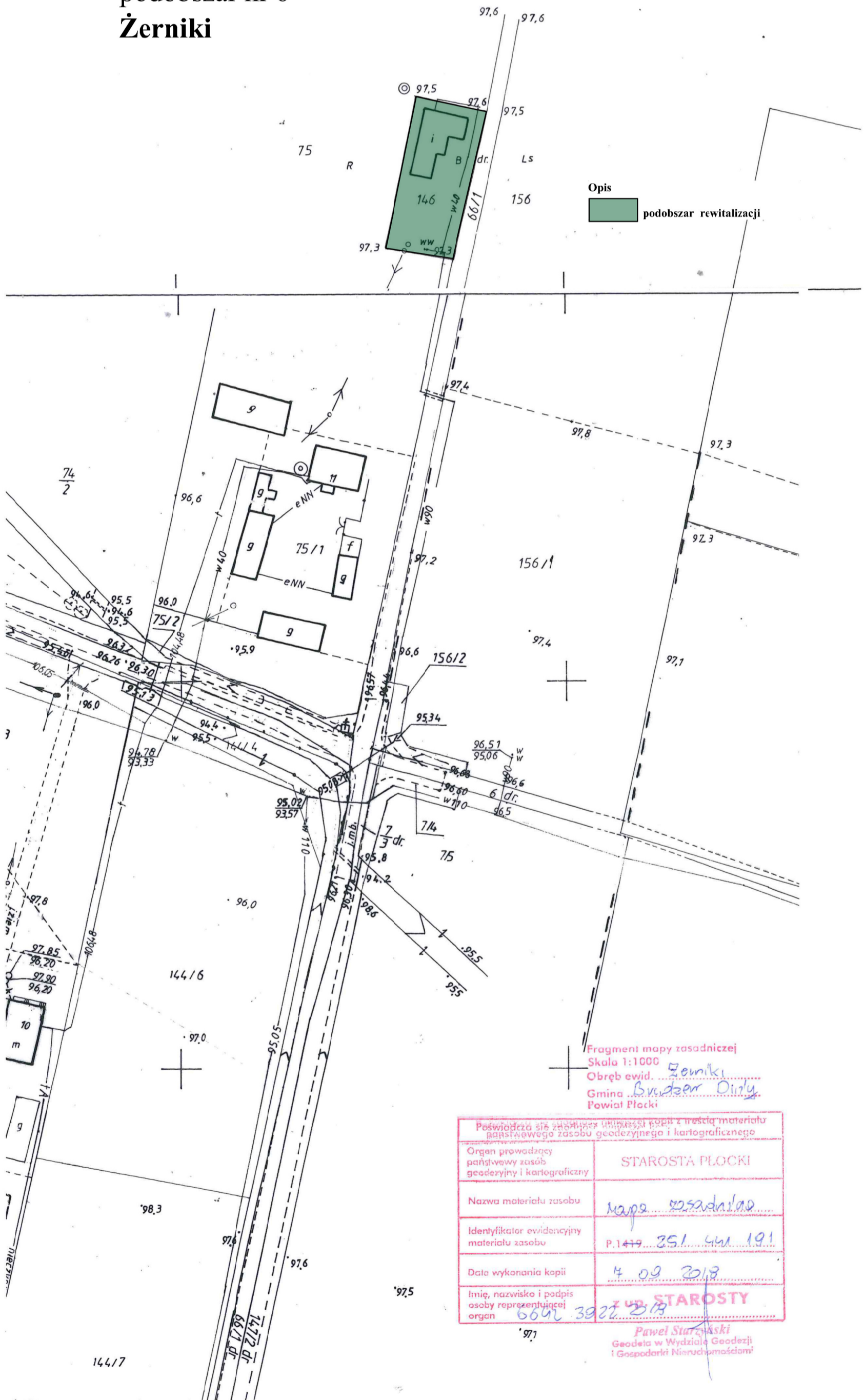
Fragm. mapy zasadniczej
 Skala 1:1000
 Obręb ewid. Żerniki
 Gmina Brudzeń Duży
 Powiat Płocki

Poświadczam się zgodność treści kopii z treścią materiału państwowego zasobu geodezyjnego i kartograficznego	
Organ prowadzący państwowy zasób geodezyjny i kartograficzny	STAROSTA PŁOCKI
Nazwa materiału zasobu	Mapa zasadnicza
Identyfikator ewidencyjny materiału zasobu	P.1449.251.441.143
Data wykonania kopii	4 09 2018
Imię, nazwisko i podpis osoby reprezentującej organ	z up. STAROSTY 6041 3922 2018

Paweł Starzyński
 Geodeta w Wydziale Geodezji i Gospodarki Nieruchomościami

Gmina Brudzeń Duży
 obszar rewitalizacji
 podobszar nr 6
Żerniki

Załącznik nr 8
 do Uchwały Nr XXXVII/243/18
 Rady Gminy Brudzeń Duży
 z dnia 05 listopada 2018r.



Fragm. mapy zasadniczej
 Skala 1:1000
 Obręb ewid. Żerniki
 Gmina Brudzeń Duży
 Powiat Płocki

Poświadczam się zgodność treści kopii z treścią materiału państwowego zasobu geodezyjnego i kartograficznego	
Organ prowadzący państwowy zasób geodezyjny i kartograficzny	STAROSTA PŁOCKI
Nazwa materiału zasobu	Mapa zasadnicza
Identyfikator ewidencyjny materiału zasobu	P.1449.251.441.191
Data wykonania kopii	4 09 2018
Imię, nazwisko i podpis osoby reprezentującej organ	z up. STAROSTY 6041 3922 2018

Paweł Starzyński
 Geodeta w Wydziale Geodezji i Gospodarki Nieruchomościami

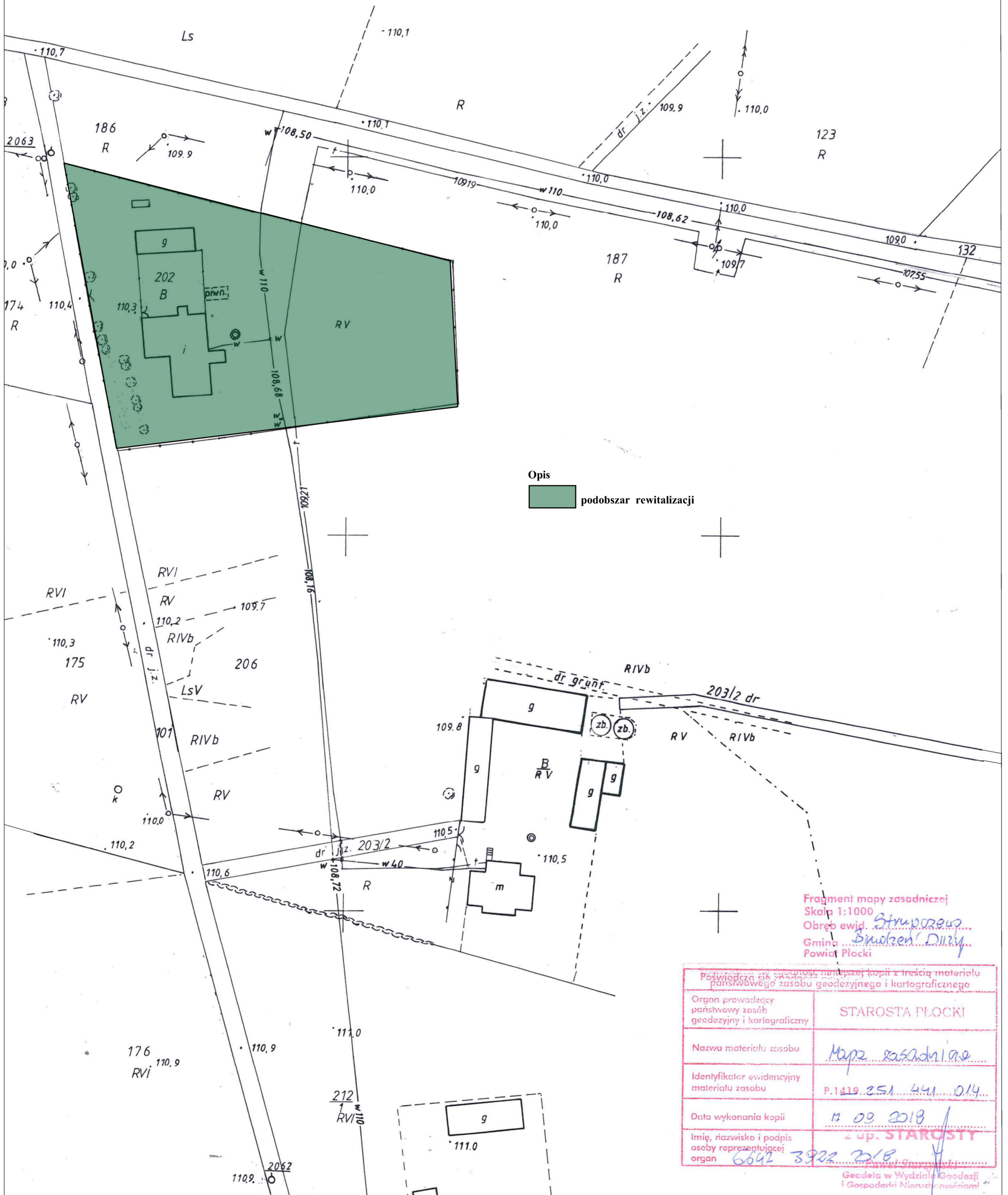
Gmina Brudzeń Duży

obszar rewitalizacji

podobszar nr 7

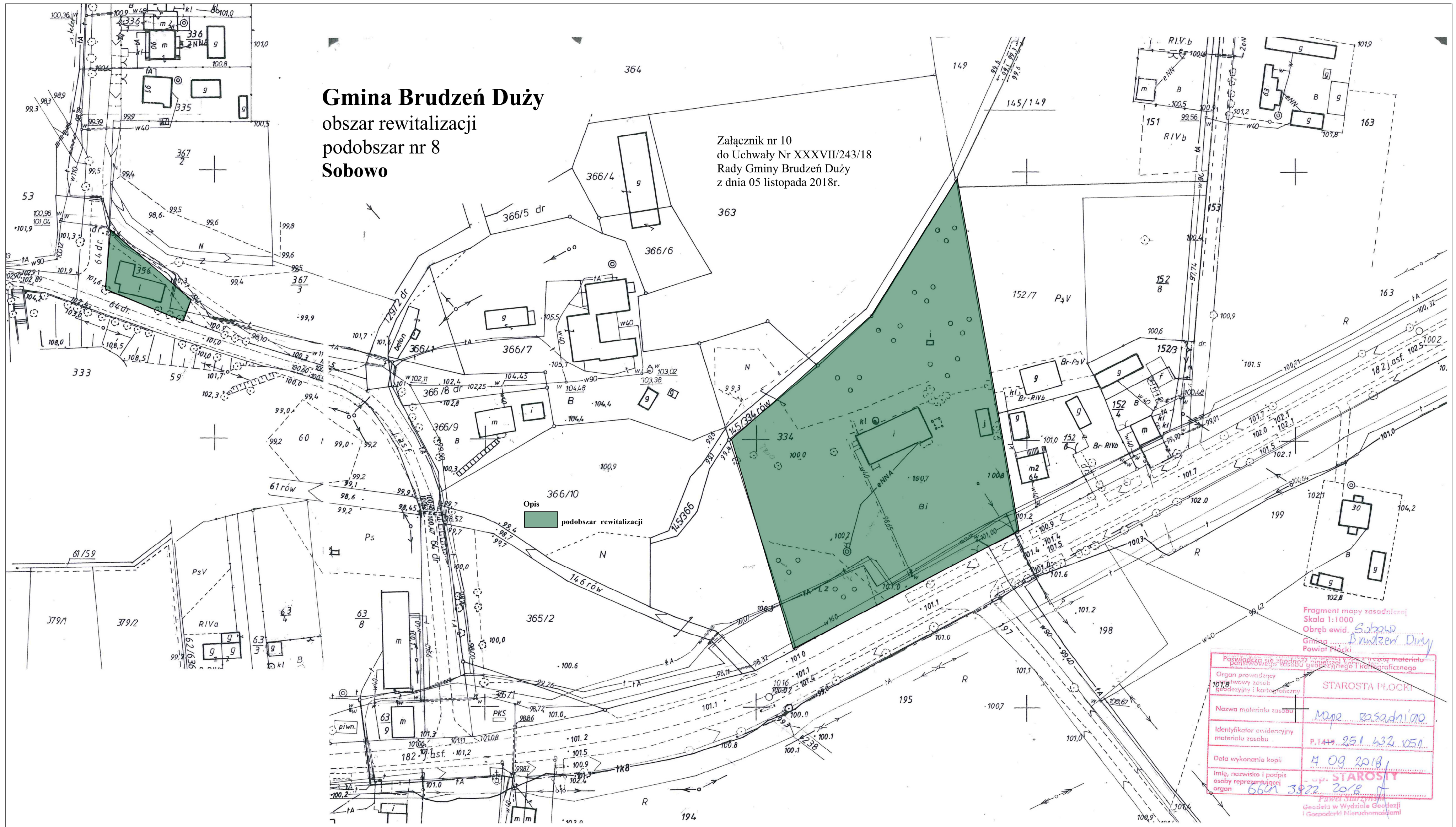
Strupczewo

Załącznik nr 9
do Uchwały Nr XXXVII/243/18
Rady Gminy Brudzeń Duży
z dnia 05 listopada 2018r.



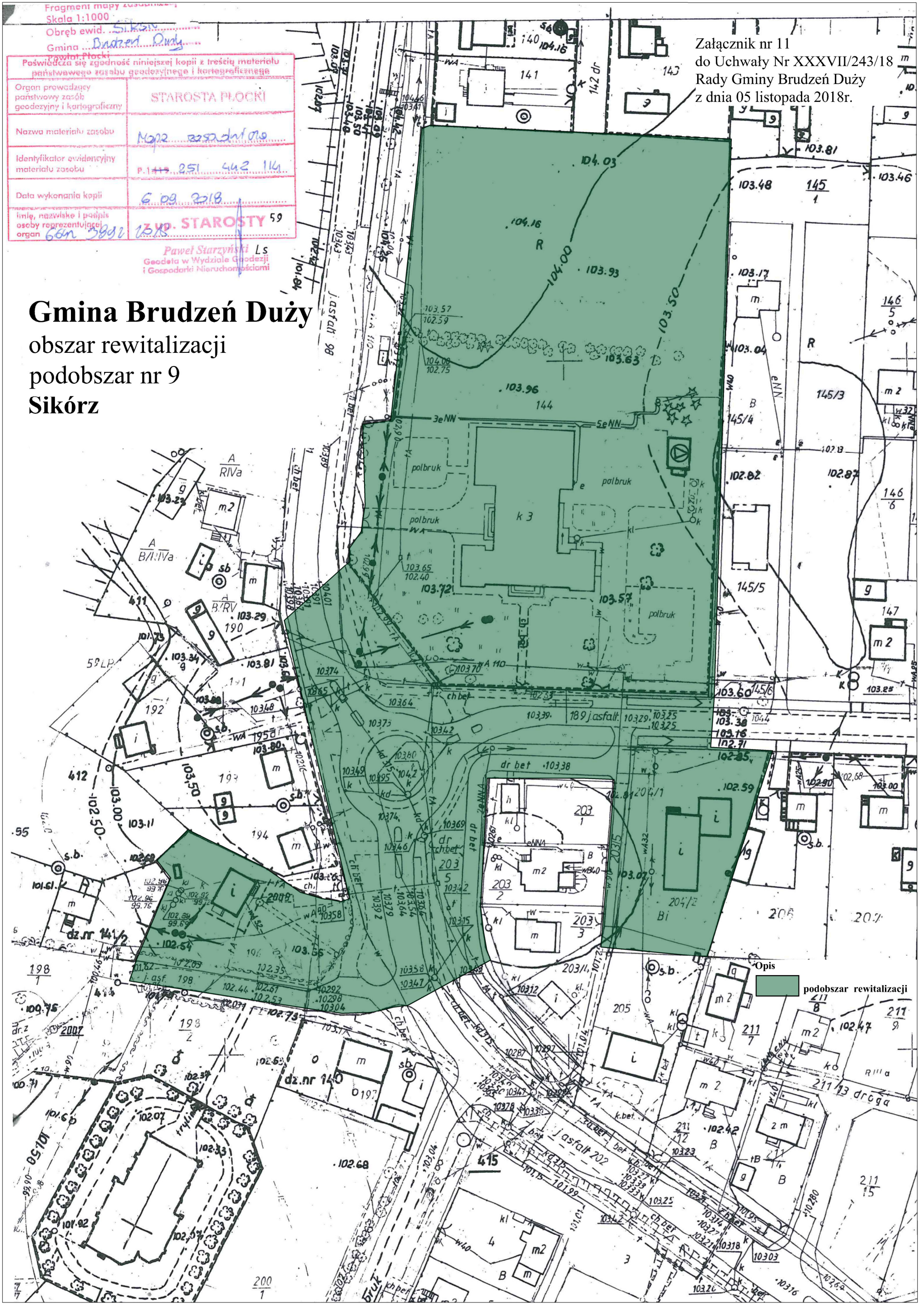
Gmina Brudzeń Duży
 obszar rewitalizacji
 podobszar nr 8
Sobowo

Załącznik nr 10
 do Uchwały Nr XXXVII/243/18
 Rady Gminy Brudzeń Duży
 z dnia 05 listopada 2018r.



Fragment mapy zasadniczej
 Skala 1:1000
 Obręb ewid. Sobowo
 Gmina Brudzeń Duży
 Powiat Płocki

Poswiadcza się zgodność treści niniejszego materiału planimetrycznego z danymi geodezyjnymi i kartograficznymi	
Organ prowadzący ewidencję zasobów geodezyjnych i kartograficznych	STAROSTA PŁOCKI
Nazwa materiału zasobu	Mapa zasadnicza
Identyfikator ewidencyjny materiału zasobu	P.144 251 432 051
Data wykonania kopii	4 09 2018
Imię, nazwisko i podpis osoby reprezentującej organ	STAROSTA
Powiat Skierniewicki Geodeta w Wydziale Geodezji i Gospodarki Nieruchomościami	



Fragment mapy zasadniczej
Skala 1:1000
Obręb ewid. Sikórz
Gmina Brudzeń Duży
Powiat Płocki

Poświadczam się zgodność niniejszej kopii z treścią materiału państwowego zasobu geodezyjnego i kartograficznego

Organ prowadzący państwowy zasób geodezyjny i kartograficzny	STAROSTA PŁOCKI
Nazwa materiału zasobu	Nazwa zasadnicza
Identyfikator ewidencyjny materiału zasobu	P.1449 251 442 114
Data wykonania kopii	6.09.2018
Imię, nazwisko i podpis osoby reprezentującej organ	13.10. STAROSTY 59

Paweł Starzyński Ls
Geodeta w Wydziale Geodezji i Gospodarki Nieruchomościami

Załącznik nr 11
do Uchwały Nr XXXVII/243/18
Rady Gminy Brudzeń Duży
z dnia 05 listopada 2018r.

Gmina Brudzeń Duży

obszar rewitalizacji

podobszar nr 9

Sikórz

Opis podobszar rewitalizacji

Załącznik Nr 12 do uchwały Nr XXXVII/243/18
Rady Gminy Brudzeń Duży
z dnia 5 listopada 2018 r.

WYKAZ DZIAŁEK EWIDENCYJNYCH OBJĘTYCH OBSZAREM REWITALIZACJI

- podobszar nr 1 - Siecień :

działki nr ewid. : 35/2, 40, 88 - cz. drogi, 90/6 – cz. drogi, 93/1 – cz. drogi, 90/3, 92- cz. drogi, cz. dz. nr 41, 163/5 – cz. drogi, 47, 405- cz. drogi, 230, 229/2, 229/6, 229/5, 229/3, 229/4 - cz. drogi, 250/1 – cz. drogi, 320/1, 320/2, 216/14, 216/3, 216/8, 217/2164, 164/8, 164/9 – cz. drogi, 164/6, 164/10, 164/11, 164/2, 164/3, 164/7,164/5 – cz. drogi, 158/159, 159/2, 165/1, 159/2, 248, 249, 190- cz. drogi, 247- cz. drogi, 250/2- cz.drogi, 246/2, 246/1, 245,244, 243, 242, 241, 240, 239, 238, 237, 236, 235, 234, 233, 232,231

- podobszar nr 2 - Rokicie:

działki nr ewid. : 22/27 – cz. drogi, 22/37, 22/36, 22/35, 22/34, 22/33, 22/32, 22/31, 22/30, 22/29, 22/28, 22/26, 22/38- cz. drogi, 22/39, 22/40, 22/41 , 22/42, 22/43,22/44, 22/45, 22/46, 22/47, 22/48, 22/4, 22/5, 22/6, 22/7, 22/8, 22/9, 22/10, 22/11, 22/12, 22/13, 22/14, 22/15, 22/16, 22/17, 22/18, 22/19, 22/20, 22/21/22/22, 22/23, 22/24, 22/25 – cz. drogi, 8 – cz. drogi, 6/10, 6/9, 6/10,12

- podobszar nr 3a - Główina

działki nr ewid. : 184/4, 184/6, 185/1, 185/2, 185/3

- podobszar nr 3b - Główina

działki nr ewid. : 70/2, 72/3, 72/4, 72/6, 74, 80- cz.drogi,107, 106, cz.73

- podobszar nr 4 - Turza Mała :

działki nr ewid. : 131/1, 131/5, 131/8, 131/9, 131/10, 130 – cz. drogi, 202, 204, 169

- podobszar nr 5 - Karwosieki:

działka nr ewid. : 28

- podobszar nr 6 - Żerniki

działka nr ewid. : 146

- podobszar nr7 - Strupczewo

działka nr ewid. : 202

- podobszar nr 8 - Sobowo

działki nr ewid. : 356, 334

- podobszar nr 9 - Sikórz

działki nr ewid. : 144, 204/2, 202 – cz. drogi, 203/5 – cz. drogi, 198/1 – cz. drogi, 196, 189-cz.drogi, 98- cz. drogi