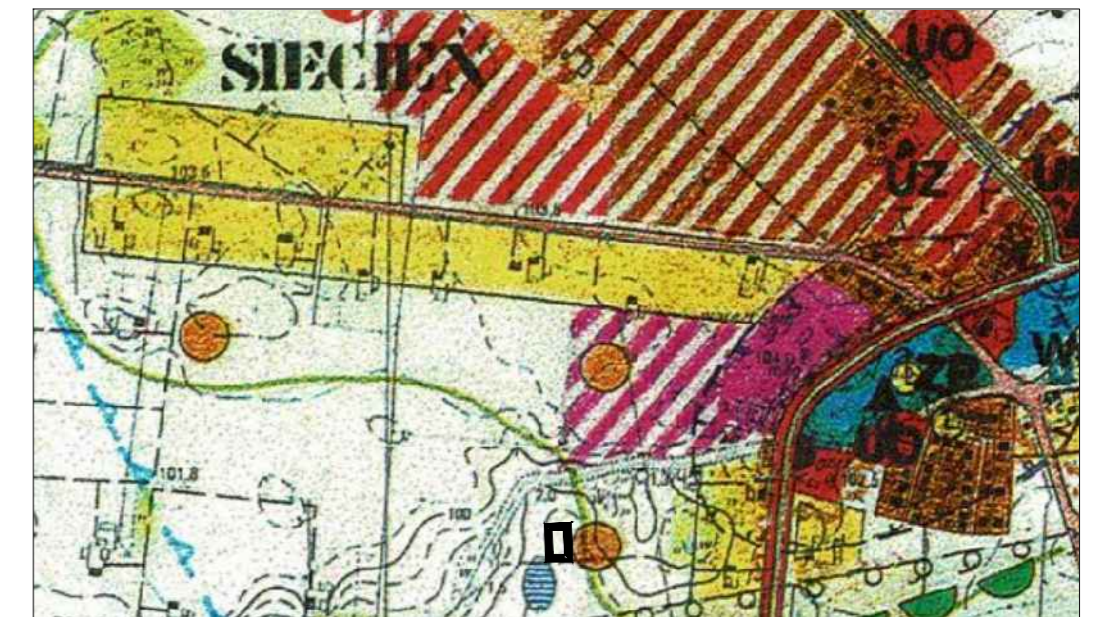





# MIEJSCOWY PLAN ZAGOSPODAROWANIA PRZESTRZENNEGO DLA TERENÓW CZĘŚCI DZIAŁKI NR EWID. 419/2 W MIEJSCOWOŚCI SIECIEŃ



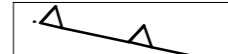

Załącznik Nr 1  
do Uchwały Nr .....  
Rady Gminy Brudzeń Duży  
z dnia .....

## Wyrys ze Studium uwarunkowań i kierunków zagospodarowania przestrzennego gminy Brudzeń Duży






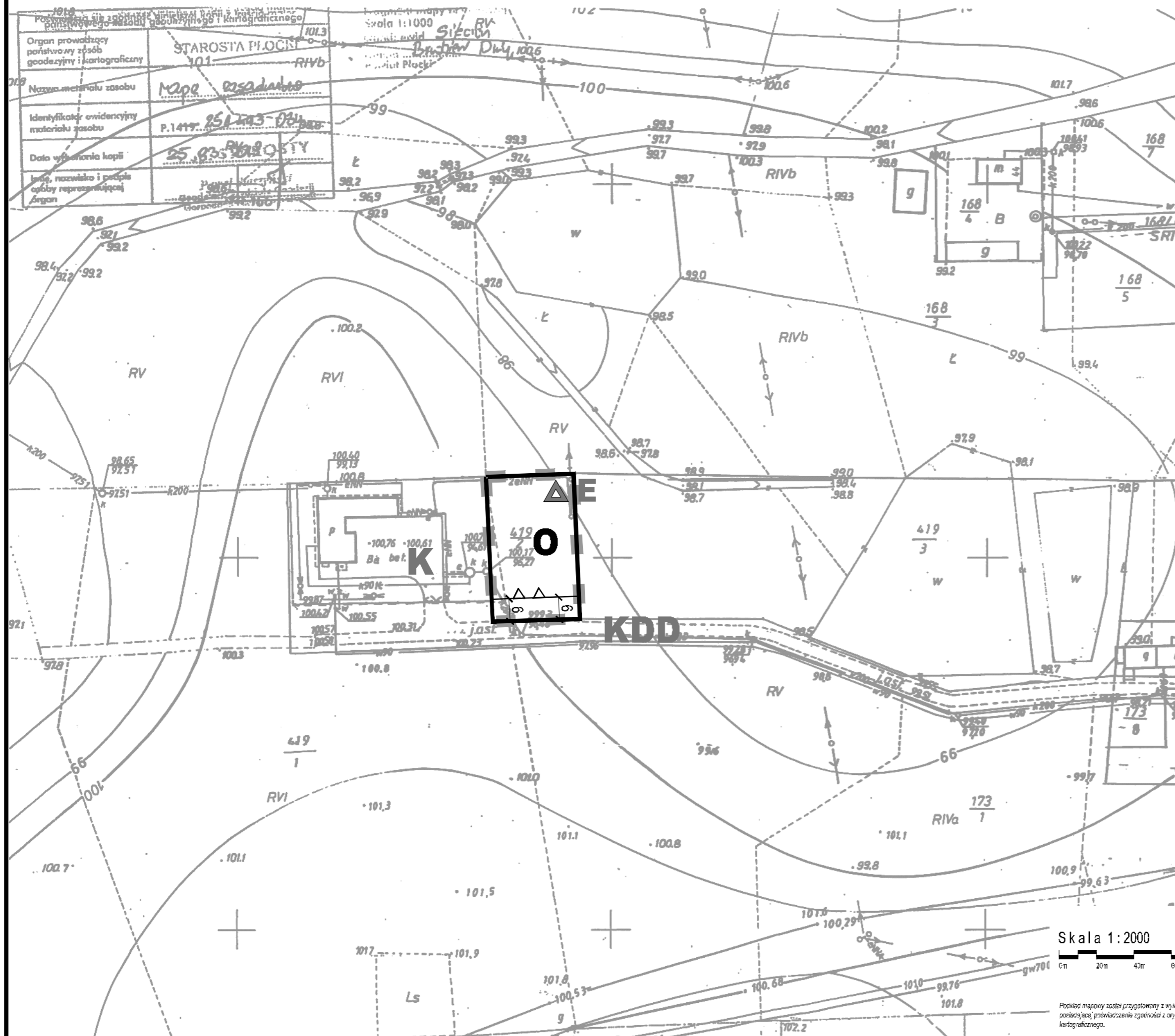
-  obszar objęty planem
-  tereny rolne pozostałe
-  strefa korzystna dla lokalizacji oczyszczalni ścieków

### Ustalenia planu:

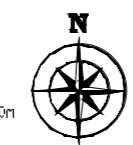
-  granica obszaru objętego ustaleniami planu
-  linie rozgraniczające tereny o różnym przeznaczeniu i różnych zasadach zagospodarowania
-  nieprzekraczalne linie zabudowy
-  tereny gospodarowania odpadami

### Informacje:

-  teren drogi publicznej klasy dojazdowej
-  tereny oczyszczalni ścieków
-  stacja transformatorowa



Skala 1:2000



Podkład mapowy został przygotowany z wykorzystaniem urzędowej kopii mapy zasadniczej posiadającej poświęcenie zgodności z oryginałem przyjętym do państwowego zasobu geodezyjnego-kartograficznego.

**MIEJSCOWY PLAN ZAGOSPODAROWANIA PRZESTRZENNEGO  
DLA TERENÓW CZĘŚCI DZIAŁKI NR EWID. 419/2  
W MIEJSCOWOŚCI SIECIEŃ**

BUDOWLANE I URBANISTYCZNE USŁUGI PROJEKTOWE  
mgr inż. ALICJA PEJTA-JAWORSKA  
opracowania planistyczne, projekty infrastruktury technicznej, akustyki z zakresu ochrony środowiska

09-400 Pock, ul. Kazimierza Wielkiego 37 93 kom. 504796500 e-mail: apjaworska@wp.pl

Główny projektant: **mgr inż. Alicja Pejta-Jaworska**  
Uprawnienia urbanistyczne Nr 1500