




MIEJSCOWY PLAN ZAGOSPODAROWANIA PRZESTRZENNEGO DLA TERENÓW W MIEJSCOWOŚCI BRUDZEŃ MAŁY




Załącznik Nr 1
do Uchwały Nr
Rady Gminy Brudzeń Duży
z dnia

Wyrys ze Studium uwarunkowań i kierunków zagospodarowania przestrzennego gminy Brudzeń Duży





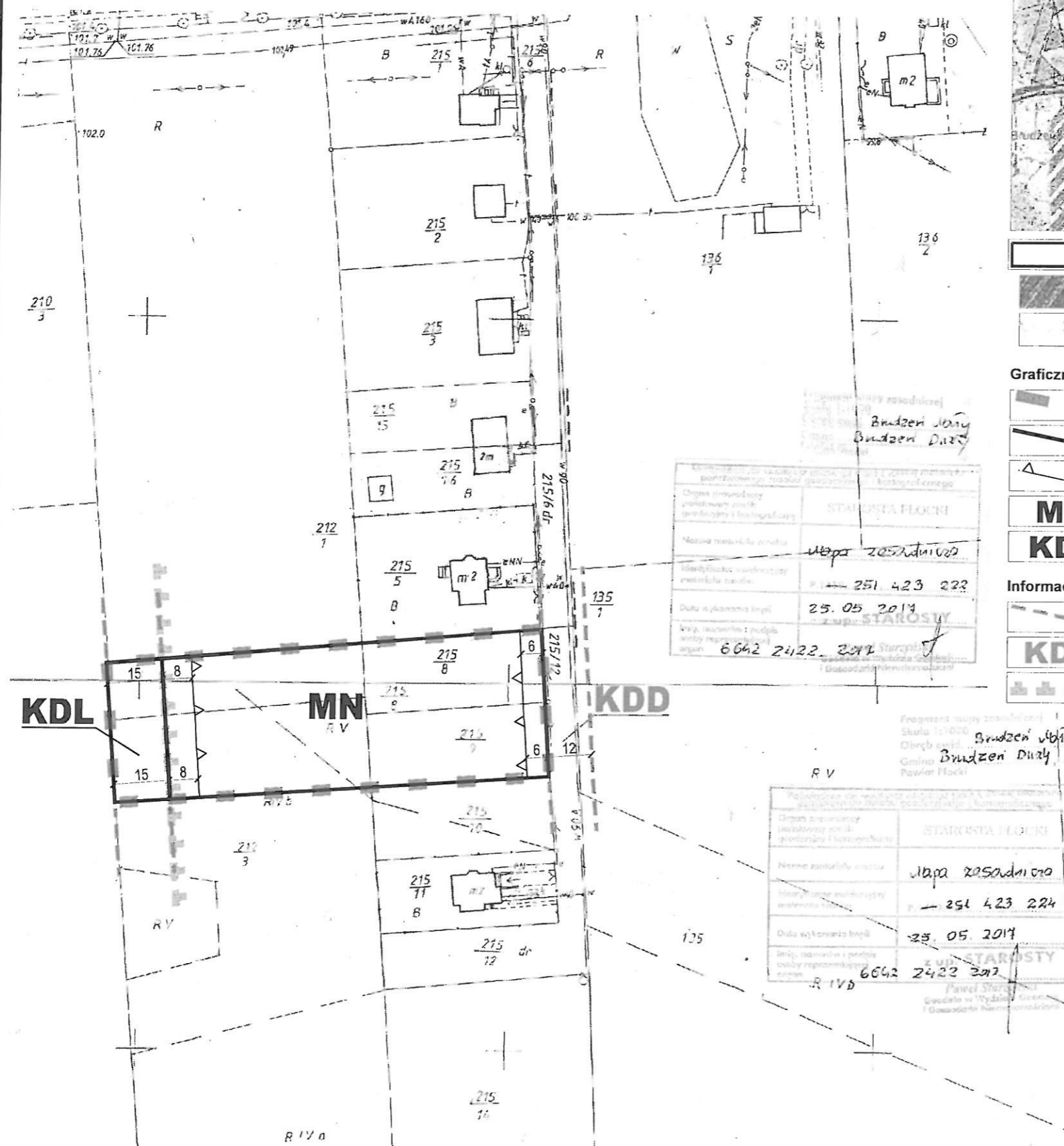
-  obszar objęty planem
-  tereny wielofunkcyjne związane z usługami i mieszkalnictwem
-  tereny upraw rolnych pozostałe

Graficzne ustalenia planu:

-  granica obszaru objętego ustaleniami planu
-  linie rozgraniczające tereny o różnym przeznaczeniu i różnych zasadach zagospodarowania
-  nieprzekraczalne linie zabudowy
- MN** teren zabudowy mieszkaniowej jednorodzinnej
- KDL** teren drogi publicznej klasy lokalnej

Informacje:

-  orientacyjne linie rozgraniczające tereny o różnym przeznaczeniu
- KDD** teren drogi publicznej klasy dojazdowej
-  granica otuliny Brudzeńskiego Parku Krajobrazowego

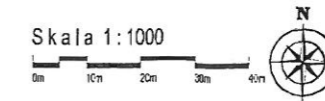


Fragment mapy zasadniczej
Skala 1:1000
Obręb ewid. Brudzeń Mały
Gmina Brudzeń Duży
Powierzchnia

Opis przedmiotu planowania (nazwa, adres, rodzaj)	STACJA PŁOCKI
Nazwa nieruchomości	Włosa zasadowa
Identyfikator nieruchomości ewidencja terenu	251 423 222
Data wykonania kopii	25.05.2014
Wzrost, zawołanie i podpis osoby reprezentującej organ	6642 2422 2014 Starosta


Fragment mapy zasadniczej
Skala 1:1000
Obręb ewid. Brudzeń Mały
Gmina Brudzeń Duży
Powierzchnia

Opis przedmiotu planowania (nazwa, adres, rodzaj)	STACJA PŁOCKI
Nazwa nieruchomości	Włosa zasadowa
Identyfikator nieruchomości ewidencja terenu	251 423 224
Data wykonania kopii	25.05.2014
Wzrost, zawołanie i podpis osoby reprezentującej organ	6642 2422 2014 Starosta



Podkład mapowy został przygotowany z wykorzystaniem urzędowej kopii satelitarnej posiadającej odpowiednią zgodność z oryginalnym przebiegiem cięć planowego zasobu geodezyjnego kartograficznego.

**MIEJSCOWY PLAN ZAGOSPODAROWANIA PRZESTRZENNEGO
DLA TERENÓW W MIEJSCOWOŚCI BRUDZEŃ MAŁY**

 BUDOWLANE I URBANISTYCZNE USŁUGI PROJEKTOWE
mgr inż. ALICJA PEJTA-JAWORSKA
opracowanie planistyczne, projekty infrastruktury technicznej, ekspertyzy z zakresu ochrony środowiska

09-400 Plock, ul. Kaczeńca Włok 3/393 kom. 504788500 e-mail: ajiaworska@wp.pl

Główny projektant: mgr inż. Alicja Pejta-Jaworska
Uprawnienia urbanistyczne Nr 1500