

Numer linii (zadania)	Nazwa linii zgodnie z nazwą wskazaną we wniosku
-----------------------	---









B2	Turza Rumunki – Maszewo Duże Lipowa przez Brudzeń Duży - Sikórz
-----------	---

Podpisy osób reprezentujących organizatora

Gmina
Tłuchowo

1 0 Skala mapy 2 km

Załącznik nr.4 Schemat połączeń komunikacyjnych na mapie administracyjnej

- | | | | |
|---|--|---|---|
| Gmina Brudzeń Duży | - Nazwa Organizatora |  | - Drogi |
| Gmina Stara Biała | - Nazwa innej jednostki samorządu terytorialnego |  | - Linie kolejowe |
|  | - Granice administracyjne Gmin i Powiatów |  | - Zabudowania |
|  | - Granice administracyjne Organizatora |  | - Cieki i zbiorniki wodne |
| | |  | - Przebieg trasy linii autobusowej |
| | |  | - Przystanek autobusowy |
| | | Turza Rumunki 1., 42. | - Nazwy przystanków autobusowych z numeracją kolejności na trasie |

1.,42. Turza Rumunki

2.,41. Turza Wielka

3.,40. Turza Wielka Szkolny

4.,39. Turza Wielka Cegielnia

5.,38. Winnica

6.,37. Brudzeń Duży

7.,36. Brudzeń Osiedle

8.,35. Parzeń Krzyżanowo

9.,34. Parzeń Remiza

10.,33. Parzeń Wschód

11.,32. Sikórz Cmentarz

31. Sikórz Skrzyżowanie

12. Sikórz Skrzyżowanie

13.,30. Sikórz ZUOK

14.,29. Sikórz N.Z

15.,28. Srebrna Kobierniki

16.,27. Srebrna Osiedle

17.,26. Mańkowo Wyszyna Skrzyżowanie

18.,25. Mańkowo

19.,24. Maszewo Brwileńska

20.,23. Maszewo Duże Szkolna

21.,22. Maszewo Duże Lipowa

**Gmina
Brudzeń
Duży**

Gmina
Stara Biała

Gmina
Dobrzyń nad Wisłą

Gmina
Włocławek

Gmina
Nowy Duninów

Prock