

**Uchwała Nr XXII/150/26**  
**Rady Gminy Brudzeń Duży**  
**z dnia 17 kwietnia 2026 r.**

w sprawie: *uzgodnienia przeprowadzenia zabiegów pielęgnacyjnych na pomnikach przyrody*

Na podstawie art. 7 ust. 1 pkt 1 i 12, art. 18 ust. 2 pkt 15 ustawy z dnia 8 marca 1990 r. o samorządzie gminnym (t.j. Dz. U. z 2025 r. poz. 1153 z późn. zm.) oraz art. 45 ust. 2 pkt 1 ustawy z dnia 16 kwietnia 2004 r. o ochronie przyrody (t.j. Dz. U. z 2026 r. poz. 13) Rada Gminy Brudzeń Duży uchwala, co następuje:

**§ 1.**

Uzgadnia się przeprowadzenie zabiegów pielęgnacyjnych na drzewach stanowiących pomniki przyrody, zlokalizowanych na terenie gm. Brudzeń Duży, których zestawienie w postaci Inwentaryzacji dendrologicznej pomników przyrody znajdujących się na terenie Gminy Brudzeń Duży stanowi załącznik nr 1 do niniejszej uchwały.

**§ 2.**

Zabiegi pielęgnacyjne wskazane w § 1 powinny zostać przeprowadzone przez podmiot posiadający odpowiednie doświadczenie w pielęgnacji drzew, w szczególności drzew uznanych za pomniki przyrody, oraz pod nadzorem osoby posiadającej stosowne kwalifikacje w zakresie nadzoru nad pracami w terenach zieleni.

**§ 3.**

Wykonane prace nie mogą spowodować utraty walorów przyrodniczych ww. pomników przyrody.

**§ 4.**

Wykonanie uchwały powierza się Wójtowi Gminy Brudzeń Duży.

**§ 5.**

Uchwała wchodzi w życie po upływie 14 dni od dnia ogłoszenia w Dzienniku Urzędowym Województwa Mazowieckiego.

## Uzasadnienie

Zgodnie z art. 45 ust. 2 pkt 1 ustawy z dnia 16 kwietnia 2004 roku o ochronie przyrody (t.j. Dz.U. z 2023 r. poz. 1336 ze zm.) prace wykonywane na potrzeby ochrony przyrody m.in. na pomnikach przyrody uzgadnia się z organem ustanawiającym daną formę ochrony przyrody. Ustanowienie pomnika przyrody, zgodnie z art. 44 ust. 1 następuje uchwałą rady gminy.

Celem niniejszej uchwały jest pozytywne uzgodnienie wykonania zabiegów sanitarnych, pielęgnacyjnych i zabezpieczających na wytypowanych drzewach, będących pomnikami przyrody, rosnących na terenie gminy Brudzeń Duży. Zakres prac niezbędnych do wykonania zabiegów został określony w Inwentaryzacji dendrologicznej pomników przyrody znajdujących się na terenie Gminy Brudzeń Duży, sporządzonej przez upoważnioną osobę P. Marka Klikczyńskiego Inspektora nadzoru d/s leczenia i pielęgnacji drzew, pod kątem konieczności wykonania i zakresu zabiegów sanitarnych i pielęgnacyjnych.

Realizacja przedmiotowych zabiegów ma na celu poprawę stanu zdrowotnego drzew, zwiększenie ich trwałości oraz ograniczenie ryzyka wystąpienia zagrożeń dla ludzi i mienia. Podejmowane działania przyczynią się również do zachowania walorów przyrodniczych, krajobrazowych i historycznych pomników przyrody.

Koszty związane z wykonaniem zabiegów pielęgnacyjnych zostaną pokryte ze środków pochodzących z dofinansowania, którego pozyskanie planuje Gmina Brudzeń Duży, co umożliwi realizację zadania bez istotnego obciążenia budżetu gminy.

Określone niniejszą uchwałą zabiegi sanitarne, pielęgnacyjne i zabezpieczające wpłyną korzystnie na dalszy, prawidłowy rozwój drzew oraz poprawę ich kondycji zdrowotnej. Przeprowadzenie wskazanych zabiegów ma na celu w szczególności ograniczenie skutków procesów chorobowych, usunięcie posuszu oraz wzmocnienie struktury drzew, co przyczyni się do zwiększenia ich stabilności i bezpieczeństwa.

Podejmowane działania służą jak najdłuższemu zachowaniu dziedzictwa przyrodniczo-kulturowego, jakim są przedmiotowe pomniki przyrody, a także utrzymaniu ich w należyтым stanie zdrowotnym i estetycznym. Realizacja zabiegów pozwoli również na zachowanie walorów krajobrazowych oraz przyrodniczych tych obiektów, istotnych z punktu widzenia lokalnej społeczności oraz ochrony środowiska naturalnego.

Podjęcie niniejszej uchwały jest zasadne z uwagi na konieczność zapewnienia właściwej ochrony pomników przyrody oraz utrzymania ich w stanie niepogorszonym dla obecnych i przyszłych pokoleń.

URZĄD GMINY BRUDZEN DUŻY  
wpłynęło dnia  
14. 04. 2026  
Nr .....

**Inwentaryzacja dendrologiczna pomników  
przyrody znajdujących się  
na terenie Gminy Brudzeń Duży**



Autor:

**INSPEKTOR NADZORU**  
d/s leczenia i pielęgnacji drzew

*Marek Klikczyński*  
nr upr. 4/3/91

Płock, marzec 2026 r.

# Inwentaryzacja pomników przyrody rosnących na terenie Gminy Brudzeń

## Duży

### 1. Cel opracowania

Przedmiotem opracowania jest wykonanie inwentaryzacji drzew – pomników przyrody rosnących na terenie Gminy Brudzeń Duży, w szczególności

- Weryfikacja pomników przyrody,
- Określenie parametrów drzew,
- Oceny stanu zdrowotnego drzew,
- Wskazanie niezbędnych zabiegów pielęgnacyjnych.

### 2. Lokalizacja

Pomniki przyrody zlokalizowane są:

- Aleja Lip drobnolistnych i Kasztanowców zwyczajnych w parku podworskim z Sikorzu.
- Lipa drobnolistna przy starym cmentarzu w Sikorzu.
- Dęby szypułkowe w kompleksie leśnym Sikórz na koronie skarpy w pobliżu Kobiernik.
- Aleja Lip drobnolistnych w Cierszewie.
- Dąb szypułkowy na terenie byłej szkoły podstawowej w Turzy Małej.
- Grab zwyczajny w kompleksie leśnym Sikórz na skarpie rzecznej w pobliżu drogi do leśniczówki.
- Buki zwyczajne w kompleksie leśnym Brudzeń Duży na koronie skarpy rzecznej.
- Lipa drobnolistna rosnąca obok zabudowań prywatnych w Bądkowie Podlasie.
- Lipy drobnolistne w parku zabytkowym w Siecieniu.
- Dąb szypułkowy obok „domu Nauczyciela” w Siecieniu.
- Dęby szypułkowe w kompleksie leśnym Sikórz, na skraju lasu przy szlaku czerwonym w pobliżu Kobiernik.

- Buk zwyczajny przed budynkiem szkoły podstawowej w Brudzeniu Dużym.
- Lipa drobnolistna w Cierszewie przy drodze dojazdowej do siedliska.
- Dęby szypułkowe na terenie miejscowości Sikórz.

### **3. Metodyka pracy**

Określenie parametrów pomnika przyrody.

Określenie podstawowych parametrów dendrologicznych dokonano przy pomocy taśmy mierniczej dla pomiaru obwodu drzewa i szerokości korony oraz wysokościomierza do pomiaru wysokości drzew.

Określony wiek drzewa należy uznać za szacunkowy. Dokładne określenie wieku wymagałoby wykonania dodatkowej ekspertyzy, a parametr ten nie jest istotny dla celów niniejszego opracowania.

Określenie stanu zdrowotnego pomnika przyrody:

Ocenę stanu zdrowotnego i technicznego drzew dokonano metodą VTA – wizualną metodą oceny drzewa. Jest to metoda kompleksowej metody wizualnej drzewa pod kątem osłabienia bądź braku stabilności drzewa, biorąca pod uwagę: analizę stanu fitosanitarnego drzewa, stanu technicznego drzewa, ocenę sylwetki drzewa, występujących wad budowy drzewa oraz otoczenie drzewa w kontekście ewentualnego zasięgu upadającego drzewa w kontekście ewentualnego zasięgu upadającego drzewa i możliwości wyrządzenia szkód lub stwarzanego zagrożenia dla ludzi.

### **4. Podsumowanie i wnioski**

Przeprowadzona w marcu 2026 r. inwentaryzacja dendrologiczna wykazała, że stan zdrowotny oraz techniczny pomników przyrody na terenie gminy Brudzeń Duży jest niezadowolający i wymaga podjęcia pilnych oraz kompleksowych działań pielęgnacyjnych. Analizie poddano łącznie 77 pomników przyrody, z których znaczna część wykazuje objawy osłabienia kondycji biologicznej, w tym obecność posuszu fizjologicznego w zakresie od 5% do 15% w obrębie koron.

W ich strukturze licznie występują rozwidlenia, w tym rozwidlenia o niekorzystnym kącie (typu V), które w połączeniu z dużą masą konarów istotnie zwiększają ryzyko rozłamań. Dodatkowo brak systematycznych zabiegów pielęgnacyjnych w przeszłości przyczynił się do nagromadzenia suchych, obumarłych oraz uszkodzonych gałęzi, co negatywnie wpływa na statykę drzew oraz bezpieczeństwo otoczenia.

Obecny stan drzew stwarza realne zagrożenie dla ludzi, zwłaszcza w warunkach niekorzystnych zjawisk atmosferycznych, takich jak silne wiatry, intensywne opady czy obciążenie śniegiem. Istnieje zwiększone ryzyko odłamywania się konarów oraz gałęzi, a w skrajnych przypadkach także uszkodzeń całych drzew.

W związku z powyższym niezbędne jest przeprowadzenie kompleksowych zabiegów pielęgnacyjnych, obejmujących w szczególności:

- cięcia sanitarne polegające na usunięciu posuszu,
- prześwietlenie koron w celu poprawy ich struktury,
- redukcję nadmiernie rozbudowanych i przeciążonych konarów,
- cięcia techniczne poprawiające statykę drzew,
- w uzasadnionych przypadkach zastosowanie wiązań elastycznych w koronach.

Realizacja wskazanych działań przyczyni się do poprawy stanu zdrowotnego i sanitarnego drzew, zwiększenia ich odporności na czynniki stresowe oraz wydłużenia ich żywotności. Jednocześnie znacząco poprawi bezpieczeństwo osób przebywających na terenie Brudzeńskiego Parku Krajobrazowego, a także wpłynie pozytywnie na estetykę i zachowanie walorów przyrodniczych.

Z uwagi na charakter drzewostanu, tj. pomniki przyrody, działania pielęgnacyjne powinny być prowadzone w sposób systematyczny, zgodny z zasadami sztuki arborystycznej oraz z poszanowaniem wartości przyrodniczych i kulturowych tego terenu.

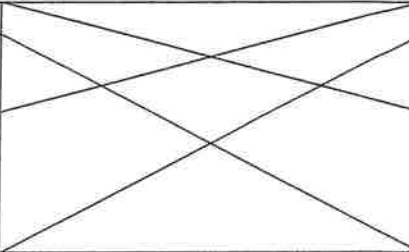
Nr KAT.	Nazwa Taksonu
1	Lipa drobnolistna <i>Tilia cordata</i> Mill., Kasztanowiec zwyczajny <i>Aesculus hippocastanum</i> L. (45 drzew)
<b>Status: Podstawa prawna, rok ustanowienia</b>	
Orzeczenie Nr 586 Kierownika Wydziału Rolnictwa i Leśnictwa Prezydium Wojewódzkiej Rady Narodowej w Warszawie z dnia 6 grudnia 1974 r. o uznaniu za pomnik przyrody	
Rozporządzenie Nr 19 Wojewody Mazowieckiego z dnia 9.05.2007 r. w sprawie pomników przyrody położonych na terenie powiatu płockiego	
<b>Parametry drzewa</b>	

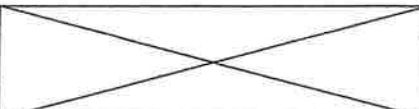
Obwód pnia na wys. 130 cm	Szerokość korony	Wysokość			
(cm)	(m)	(m)			
(Ld): 296, 252, 258, 239, 251, 183, 248, 300, 294, 302, 285, 272, 405, 186, 357, 265, 264, 294, 223, 302, 361, 250, 232, 312, 183, 288, 177, 246, 310, 215, 186, 351, 247, 216 (Kz): 274, 221, 205, 237, 155, 218, 146, 202, 220, 218, 242	(Ld): 10-15  (Kz): 10-20	18-20			
Miejscowość		Sikórz			
Nr działki/oddziału		198/2			
Obręb:		Sikórz			
Współrzędne:		52°38'13.74"N 19°34'41.57"E			
<b>Opis stanu zdrowia drzewa</b>			<b>Zalecenia pielęgnacyjne</b>		
<b>Stan sanitarny korony:</b> Korona o równomiernym ulistnieniu, lokalnie drobny posusz w partiach zewnętrznych			Cięcia sanitarne – usuwanie posuszu wielkości ok. 15%		
<b>Stan sanitarny pnia:</b> Pień bez widocznych uszkodzeń mechanicznych, powierzchniowe spękania kory					
<b>System korzeniowy:</b> System korzeniowy stabilny, bez oznak uszkodzeń					
<b>Szczegółowa charakterystyka lokalizacji pomnika przyrody</b>					
Rodzaj terenu zieleni: park podworski					
<b>Stan zachowania</b>			<b>Dostępność terenu</b>		
zachowany	<input checked="" type="checkbox"/>	częściowo zachowany	<input type="checkbox"/>	niezachowany	<input type="checkbox"/>
Ogólnodostępny			X		
<b>Tereny ochrony konserwatorskiej</b>			TAK	NIE	O ograniczonym dostępie
Forma ochrony konserwatorskiej (nazwa, nr ewidencji)			Niedostępny		
PL.1.9.ZIPOZ.NID N 14 OT.48481			Opis terenu		
<b>Teren objęty ochroną przyrody</b>			TAK	NIE	Drzewa tworzą aleję w parku podworskim.
Forma ochrony przyrody (obszarowa)					
Brudzeński Park Krajobrazowy- otulina					
<b>Uwagi:</b> -					

<b>Nr KAT.</b>	<b>Nazwa Taksonu</b>		
2	Lipa drobnolistna <i>Tilia cordata Mill.</i>		
<b>Status: Podstawa prawna, rok ustanowienia</b>			
Orzeczenie Nr 587 Kierownika Wydziału Rolnictwa i Leśnictwa Prezydium Wojewódzkiej Rady Narodowej w Warszawie z dnia 6 grudnia 1974 r. o uznaniu za pomnik przyrody.  Rozporządzenie Nr 19 Wojewody Mazowieckiego z dnia 9.05.2007 r. w sprawie pomników przyrody położonych na terenie powiatu płockiego			
<b>Parametry drzewa</b>			
Obwód pnia na wys.	Szerokość korony	Wysokość	

130 cm			X		
(cm)	(m)	(m)			
437	10	15			
			Miejscowość	Sikórz	
			Nr działki/oddziału	198/1	
			Obręb:	Sikórz	
			Współrzędne:	52°38'15.07"N 19°34'40.16"E	
<b>Opis stanu zdrowia drzewa</b>			<b>Zalecenia pielęgnacyjne</b>		
<b>Stan sanitarny korony:</b> Niewielki posusz w dolnych partiach korony			Cięcia sanitarne – usuwanie posuszu wielkości ok. 10%		
<b>Stan sanitarny pnia:</b> Pień prosty, bez ubytków wgłębnych					
<b>System korzeniowy:</b> Widoczne drobne odslonięcia korzeni przy powierzchni gruntu					
<b>Szczegółowa charakterystyka lokalizacji pomnika przyrody</b>					
Rodzaj terenu zieleni: Pas zieleni przy cmentarzu					
<b>Stan zachowania</b>			<b>Dostępność terenu</b>		
zachowany	<input checked="" type="checkbox"/>	częściowo zachowany	<input type="checkbox"/>	niezachowany	<input type="checkbox"/>
<b>Tereny ochrony konserwatorskiej</b>			TAK	NIE	Ogólnodostępny
Forma ochrony konserwatorskiej (nazwa, nr ewidencji)					O ograniczonym dostępie
PL.1.9.ZIPOZ.NID N 14 OT.48481					Niedostępny
<b>Teren objęty ochroną przyrody</b>			TAK	NIE	<b>Opis terenu</b>
Forma ochrony przyrody (obszarowa)					Lipa drobnolistna przy starym cmentarzu w Sikorzu.
Brudzeński Park Krajobrazowy- otulina					
<b>Uwagi:</b>	-				

<b>Nr KAT.</b>	<b>Nazwa Taksonu</b>		
3	Dąb szypułkowy <i>Quercus robur L.</i> (2 szt.)		
<b>Status: Podstawa prawna, rok ustanowienia</b>			
Orzeczenie Nr 2 Wojewody Płockiego z dnia 18 października 1975 r. o uznaniu za pomnik przyrody			
Rozporządzenie Nr 18 Wojewody Mazowieckiego z dnia 9 maja 2007 r. w sprawie pomników przyrody położonych na terenie powiatu płockiego			
<b>Parametry drzewa</b>			
Obwód pnia na wys. 130 cm	Szerokość korony	Wysokość	

(cm)	(m)	(m)			
400	15	21			
330	10	22			
			Miejscowość	Sikórz	
			Nr działki/oddziału	282	
			Obręb:	Sikórz	
			Współrzędne:	52°37'8.3"N 19°33'48.79"E	
<b>Opis stanu zdrowia drzewa</b>			<b>Zalecenia pielęgnacyjne</b>		
<b>Stan sanitarny korony:</b> Korona lekko przerzedzona, pojedyncze suche gałęzie			Cięcia sanitarne – usuwanie posuszu wielkości ok. 10%		
<b>Stan sanitarny pnia:</b> Brak oznak zgnilizny, kora miejscowo chropowata					
<b>System korzeniowy:</b> System korzeniowy bez zastrzeżeń					
<b>Szczegółowa charakterystyka lokalizacji pomnika przyrody</b>					
Rodzaj terenu zieleni: Kompleks leśny					
<b>Stan zachowania</b>			<b>Dostępność terenu</b>		
zachowany	<input checked="" type="checkbox"/>	częściowo zachowany	<input type="checkbox"/>	niezachowany	<input type="checkbox"/>
			Ogólnodostępny	<input checked="" type="checkbox"/>	
<b>Tereny ochrony konserwatorskiej</b>			TAK	NIE	
Forma ochrony konserwatorskiej (nazwa, nr ewidencji)			O ograniczonym dostępie		
-			Niedostępny		
			<b>Opis terenu</b>		
<b>Teren objęty ochroną przyrody</b>			TAK	NIE	
Forma ochrony przyrody (obszarowa)			Dęby szypułkowe w kompleksie leśnym Sikórz na koronie skarpy w pobliżu Kobiernik.		
Brudzeński Park Krajobrazowy- otulina					
<b>Uwagi:</b>			-		

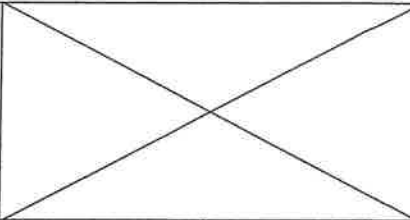
<b>Nr KAT.</b>	<b>Nazwa Taksonu</b>	
4	Lipa drobnolistna <i>Tilia cordata</i> Mill. (9 szt.)	
<b>Status: Podstawa prawna, rok ustanowienia</b>		
Rozporządzenie Nr 8/92 Wojewody Płockiego z dnia 21.05.1992 r. o uznaniu za pomnik przyrody		
Rozporządzenie Nr 18 Wojewody Mazowieckiego z dnia 9 maja 2007 r. w sprawie pomników przyrody położonych na terenie powiatu płockiego		
<b>Parametry drzewa</b>		
Obwód pnia na wys. 130 cm	Szerokość korony	Wysokość
(cm)	(m)	(m)
		

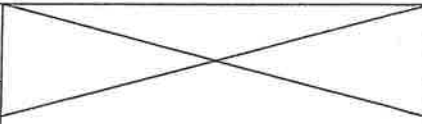
254, 256, 138, 312, 142, 285, 287, 235, 198	10-20	ok. 22	X	
			Miejscowość	Cierszewo
			Nr działki/oddziału	61
			Obręb:	Cierszewo
			Współrzędne:	52°35'44.19"N 19°33'11.65"E
<b>Opis stanu zdrowia drzewa</b>			<b>Zalecenia pielęgnacyjne</b>	
<b>Stan sanitarny korony:</b> Drobny posusz w partiach szczytowych			Cięcia sanitarne – usuwanie posuszu wielkości ok. 15%	
<b>Stan sanitarny pnia:</b> Pień stabilny, bez widocznych deformacji				
<b>System korzeniowy:</b> Korzenie dobrze zakotwiczone w gruncie				
<b>Szczegółowa charakterystyka lokalizacji pomnika przyrody</b>				
Rodzaj terenu zieleni: Kompleks leśny Brwilno				
<b>Stan zachowania</b>			<b>Dostępność terenu</b>	
zachowany	częściowo zachowany	<input checked="" type="checkbox"/> niezachowany	Ogólnodostępny	<input checked="" type="checkbox"/>
<b>Tereny ochrony konserwatorskiej</b>	<b>TAK</b>	<b>NIE</b>	O ograniczonym dostępie	
Forma ochrony konserwatorskiej (nazwa, nr ewidencji)			Niedostępny	
-			<b>Opis terenu</b>	
<b>Teren objęty ochroną przyrody</b>	<b>TAK</b>	<b>NIE</b>	Aleja Lip drobnolistnych w Cierszewie.	
Forma ochrony przyrody (obszarowa)				
Brudzeński Park Krajobrazowy				
<b>Uwagi:</b>	-			

<b>Nr KAT.</b>	<b>Nazwa Taksonu</b>		
5	Dąb szypułkowy <i>Quercus robur L.</i>		
<b>Status: Podstawa prawna, rok ustanowienia</b>			
Rozporządzenie Nr 18 Wojewody Mazowieckiego z dnia 9 maja 2007 r. w sprawie pomników przyrody położonych na terenie powiatu płockiego			
<b>Parametry drzewa</b>			
Obwód pnia na wys. 130 cm	Szerokość korony	Wysokość	X
(cm)	(m)	(m)	
428	23		

		28	X		
			Miejscowość	Turza Mała	
			Nr działki/oddziału	202	
			Obręb:	Turza Mała	
			Współrzędne:	52°41'37.83"N 19°28'36.46"E	
<b>Opis stanu zdrowia drzewa</b>			<b>Zalecenia pielęgnacyjne</b>		
<b>Stan sanitarny korony:</b> Korona pełna, miejscowo niewielkie ubytki liści			Cięcia sanitarne – usuwanie posuszu wielkości ok. 15%		
<b>Stan sanitarny pnia:</b> Niewielkie powierzchniowe uszkodzenia kory					
<b>System korzeniowy:</b> Brak oznak podmywania lub destabilizacji					
<b>Szczegółowa charakterystyka lokalizacji pomnika przyrody</b>					
Rodzaj terenu zieleni: Pas zieleni przy drodze					
<b>Stan zachowania</b>			<b>Dostępność terenu</b>		
zachowany	<input checked="" type="checkbox"/>	częściowo zachowany	<input type="checkbox"/>	niezachowany	<input type="checkbox"/>
			Ogólnodostępny	<input checked="" type="checkbox"/>	
<b>Tereny ochrony konserwatorskiej</b>	<b>TAK</b>	<b>NIE</b>	O ograniczonym dostępie	<input type="checkbox"/>	
Forma ochrony konserwatorskiej (nazwa, nr ewidencji)			Niedostępny	<input type="checkbox"/>	
-			<b>Opis terenu</b>		
<b>Teren objęty ochroną przyrody</b>	<b>TAK</b>	<b>NIE</b>	Dąb szypułkowy na terenie byłej szkoły podstawowej w Turzy Małej.		
Forma ochrony przyrody (obszarowa)					
-					
<b>Uwagi:</b>	-				

<b>Nr KAT.</b>	<b>Nazwa Taksonu</b>		
6	Grab zwyczajny <i>Carpinus betulus L.</i>		
<b>Status: Podstawa prawna, rok ustanowienia</b>			
Zarządzenie Nr 38/89 Wojewody Płockiego z dnia 5 czerwca 1989 r. o uznaniu za pomnik przyrody			
Rozporządzenie Nr 19 Wojewody Mazowieckiego z dnia 9.05.2007 r. w sprawie pomników przyrody położonych na terenie powiatu płockiego			
<b>Parametry drzewa</b>			
Obwód pnia na wys. 130 cm	Szerokość korony	Wysokość	X
(cm)	(m)	(m)	
drzewo 2-pienne:	9		

370, 224		28					
						Miejscowość	Sikórz
						Nr działki/oddziału	270
						Obręb:	Sikórz
				Współrzędne:	52°38'33.07"N 19°34'17.65"E		
<b>Opis stanu zdrowia drzewa</b>				<b>Zalecenia pielęgnacyjne</b>			
<b>Stan sanitarny korony:</b> Pojedyncze suche konary w obrębie korony				Cięcia sanitarne – usuwanie posuszu wielkości ok. 10%			
<b>Stan sanitarny pnia:</b> Pień bez pęknięć strukturalnych							
<b>System korzeniowy:</b> System korzeniowy prawidłowo rozwinięty							
<b>Szczegółowa charakterystyka lokalizacji pomnika przyrody</b>							
Rodzaj terenu zieleni: Kompleks leśny Sikórz							
<b>Stan zachowania</b>				<b>Dostępność terenu</b>			
zachowany		częściowo zachowany	<input checked="" type="checkbox"/> niezachowany	Ogólnodostępny	<input checked="" type="checkbox"/>		
<b>Tereny ochrony konserwatorskiej</b>		TAK	NIE	O ograniczonym dostępie			
Forma ochrony konserwatorskiej (nazwa, nr ewidencji)				Niedostępny			
-				<b>Opis terenu</b>			
<b>Teren objęty ochroną przyrody</b>		TAK	<del>NIE</del>	Grab zwyczajny w kompleksie leśnym Sikórz na skarpie rzecznej w pobliżu drogi do leśniczówki.			
Forma ochrony przyrody (obszarowa)							
Brudzeński Park Krajobrazowy							
<b>Uwagi:</b>		-					

<b>Nr KAT.</b>	<b>Nazwa Taksonu</b>		
7	Buk zwyczajny <i>Fagus sylvatica</i> L.		
<b>Status: Podstawa prawna, rok ustanowienia</b>			
Rozporządzenie Nr 18 Wojewody Mazowieckiego z dnia 9 maja 2007 r. w sprawie pomników przyrody położonych na terenie powiatu płockiego			
<b>Parametry drzewa</b>			
Obwód pnia na wys. 130 cm	Szerokość korony	Wysokość	
(cm)	(m)	(m)	
290	21		

340	21	26 26	X		
			Miejscowość	Brudzeń Duży	
			Nr działki/oddziału	476	
			Obręb:	Brudzeń Duży	
			Współrzędne:	52°39'37.3"N 19°31'30.59"E	
<b>Opis stanu zdrowia drzewa</b>			<b>Zalecenia pielęgnacyjne</b>		
<b>Stan sanitarny korony:</b> Niewielkie prześwietlenia korony, drobny posusz			Cięcia sanitarne – usuwanie posuszu wielkości ok. 10%		
<b>Stan sanitarny pnia:</b> Brak widocznych ubytków					
<b>System korzeniowy:</b> Lokalnie zagęszczona gleba wokół drzewa					
<b>Szczegółowa charakterystyka lokalizacji pomnika przyrody</b>					
Rodzaj terenu zieleni: Kompleks leśny Brudzeń Duży					
<b>Stan zachowania</b>			<b>Dostępność terenu</b>		
zachowany	<input checked="" type="checkbox"/>	częściowo zachowany	<input type="checkbox"/>	niezachowany	<input type="checkbox"/>
<b>Tereny ochrony konserwatorskiej</b>			TAK	NIE	
Forma ochrony konserwatorskiej (nazwa, nr ewidencji)			Niedostępny		
-			Opis terenu		
<b>Teren objęty ochroną przyrody</b>			TAK	<del>NIE</del>	Buki zwyczajne w kompleksie leśnym Brudzeń Duży na koronie skarpy rzecznej.
Forma ochrony przyrody (obszarowa)					
Brudzeński Park Krajobrazowy, Brudzeńskie Jary					
<b>Uwagi:</b>	-				

<b>Nr KAT.</b>	<b>Nazwa Taksonu</b>		
8	Lipa drobnolistna <i>Tilia cordata</i> Mill.		
<b>Status: Podstawa prawna, rok ustanowienia</b>			
Orzeczenie Nr 31 Wicewojewody Płockiego z dnia 20 grudnia 1977 r. o uznaniu za pomnik przyrody			
Rozporządzenie Nr 18 Wojewody Mazowieckiego z dnia 9 maja 2007 r. w sprawie pomników przyrody położonych na terenie powiatu płockiego			
<b>Parametry drzewa</b>			
Obwód pnia na wys. 130 cm	Szerokość korony	Wysokość	X
(cm)	(m)	(m)	
494	13		

		22	X		
			Miejscowość	Bądkowo-Podlasie	
			Nr działki/oddziału	40/1, 41/2	
			Obręb:	Rochny Podlasie	
			Współrzędne:	52°41'2.39"N 19°32'36.45"E	
<b>Opis stanu zdrowia drzewa</b>			<b>Zalecenia pielęgnacyjne</b>		
<b>Stan sanitarny korony:</b> Korona w dobrej kondycji, pojedyncze suche gałęzie			Cięcia sanitarne – usuwanie posuszu wielkości ok. 15%		
<b>Stan sanitarny pnia:</b> Pień o prawidłowej strukturze					
<b>System korzeniowy:</b> Korzenie bez oznak uszkodzeń mechanicznych					
<b>Szczegółowa charakterystyka lokalizacji pomnika przyrody</b>					
Rodzaj terenu zieleni: Teren zielony przed budynkami mieszkalnymi					
<b>Stan zachowania</b>			<b>Dostępność terenu</b>		
zachowany	<input checked="" type="checkbox"/>	częściowo zachowany	<input type="checkbox"/>	niezachowany	<input type="checkbox"/>
			Ogólnodostępny	<input checked="" type="checkbox"/>	
<b>Tereny ochrony konserwatorskiej</b>		<b>TAK</b>	<b>NIE</b>	O ograniczonym dostępie	<input type="checkbox"/>
Forma ochrony konserwatorskiej (nazwa, nr ewidencji)			Niedostępny		<input type="checkbox"/>
-			<b>Opis terenu</b>		
<b>8.3. Teren objęty ochroną przyrody</b>		<b>TAK</b>	<b>NIE</b>	Lipa drobnolistna rosnąca obok zabudowań prywatnych w Bądkowie Podlasie.	
Forma ochrony przyrody (obszarowa)					
Brudzeński Park Krajobrazowy					
<b>Uwagi:</b>	-				

<b>Nr KAT.</b>	<b>Nazwa Taksonu</b>		
9	Lipa drobnolistna <i>Tilia cordata</i> Mill. (5 szt.)		
<b>Status: Podstawa prawna, rok ustanowienia</b>			
Zarządzenie Nr 1/87 Wojewody Płockiego z dnia 9 stycznia 1987 r. o uznaniu za pomnik przyrody			
Rozporządzenie Nr 19 Wojewody Mazowieckiego z dnia 9.05.2007 r. w sprawie pomników przyrody położonych na terenie powiatu płockiego			
<b>Parametry drzewa</b>			
Obwód pnia na wys. 130 cm	Szerokość korony	Wysokość	X
(cm)	(m)	(m)	
353	10		

196	15	22	X				
210	15	22					
197	10	18					
230	15	22					
		22					
<b>Opis stanu zdrowia drzewa</b>			<b>Zalecenia pielęgnacyjne</b>				
<b>Stan sanitarny korony:</b> Drobny posusz w części środkowej korony			Cięcia sanitarne – usuwanie posuszu wielkości ok. 15%				
<b>Stan sanitarny pnia:</b> Kora z naturalnymi spękaniemami							
<b>System korzeniowy:</b> Stabilne osadzenie drzewa							
<b>Szczegółowa charakterystyka lokalizacji pomnika przyrody</b>							
Rodzaj terenu zieleni: Teren zielony w parku							
<b>Stan zachowania</b>			<b>Dostępność terenu</b>				
zachowany	<input checked="" type="checkbox"/>	częściowo zachowany	<input type="checkbox"/>	niezachowany	<input type="checkbox"/>	Ogólnodostępny	<input checked="" type="checkbox"/>
<b>Tereny ochrony konserwatorskiej</b>		TAK	NIE		O ograniczonym dostępie		
Forma ochrony konserwatorskiej (nazwa, nr ewidencji)					Niedostępny		
PL.1.9.ZIPOZ.NID E 14 ZZ.1840					<b>Opis terenu</b>		
<b>Teren objęty ochroną przyrody</b>		TAK	NIE		Lipy drobnolistne w parku zabytkowym w Siecieniu.		
Forma ochrony przyrody (obszarowa)							
-							
<b>Uwagi:</b>		-					

<b>Nr KAT.</b>	<b>Nazwa Taksonu</b>		
10	Dąb szypułkowy <i>Quercus robur L.</i>		
<b>Status: Podstawa prawna, rok ustanowienia</b>			
Zarządzenie Nr 1/87 Wojewody Płockiego z dnia 9 stycznia 1987 r. o uznaniu za pomnik przyrody			
Rozporządzenie Nr 19 Wojewody Mazowieckiego z dnia 9.05.2007 r. w sprawie pomników przyrody położonych na terenie powiatu płockiego			
<b>Parametry drzewa</b>			
Obwód pnia na wys. 130 cm	Szerokość korony	Wysokość	
(cm)	(m)	(m)	
456	16		


		22	X		
			Miejscowość	Siecień	
			Nr działki/oddziału	325, 324	
			Obręb:	Siecień	
			Współrzędne:	52°36'38.55"N 19°31'2.9"E	
<b>Opis stanu zdrowia drzewa</b>			<b>Zalecenia pielęgnacyjne</b>		
<b>Stan sanitarny korony:</b> Korona lekko asymetryczna, niewielki posusz			Cięcia sanitarne – usuwanie posuszu wielkości ok. 10%		
<b>Stan sanitarny pnia:</b> Pień bez oznak chorób					
<b>System korzeniowy:</b> Widoczne powierzchniowe korzenie					
<b>Szczegółowa charakterystyka lokalizacji pomnika przyrody</b>					
Rodzaj terenu zieleni: Pas zieleni przy zabudowach					
<b>Stan zachowania</b>			<b>Dostępność terenu</b>		
zachowany	<input checked="" type="checkbox"/>	częściowo zachowany	<input type="checkbox"/>	niezachowany	<input type="checkbox"/>
<b>Tereny ochrony konserwatorskiej</b>			TAK	NIE	Ogólnodostępny
Forma ochrony konserwatorskiej (nazwa, nr ewidencji)			O ograniczonym dostępie		
PL.1.9.ZIPOZ.NID N 14 OT.52291			Niedostępny		
<b>Teren objęty ochroną przyrody</b>			TAK	NIE	<b>Opis terenu</b>
Forma ochrony przyrody (obszarowa)			Dąb szypułkowy obok „domu Nauczyciela” w Siecieniu.		
-					
<b>Uwagi:</b>					

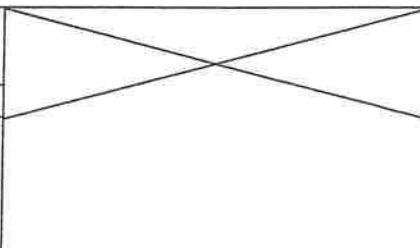
<b>Nr KAT.</b>	<b>Nazwa Taksonu</b>		
11	Dąb szypułkowy <i>Quercus robur</i> L. (5 szt.)		
<b>Status: Podstawa prawna, rok ustanowienia</b>			
Zarządzenie Nr 38/89 Wojewody Płockiego z dnia 5 czerwca 1989 r. o uznaniu za pomnik przyrody			
Rozporządzenie Nr 19 Wojewody Mazowieckiego z dnia 9.05.2007 r. w sprawie pomników przyrody położonych na terenie powiatu płockiego			
<b>Parametry drzewa</b>			
Obwód pnia na wys. 130 cm	Szerokość korony	Wysokość	X
(cm)	(m)	(m)	
440	27		

380	29	26	X
345	33	28	
329	35	26	
380	29	32	
		31	
<b>Opis stanu zdrowia drzewa</b>			<b>Zalecenia pielęgnacyjne</b>
<b>Stan sanitarny korony:</b> Pojedyncze martwe gałęzie w dolnej części			Cięcia sanitarne – usuwanie posuszu wielkości ok. 15%
<b>Stan sanitarny pnia:</b> Pień stabilny, bez ubytków wgłębnych			
<b>System korzeniowy:</b> System korzeniowy prawidłowy			
<b>Szczegółowa charakterystyka lokalizacji pomnika przyrody</b>			
Rodzaj terenu zieleni: Kompleks leśny			
<b>Stan zachowania</b>		<b>Dostępność terenu</b>	
zachowany	<input checked="" type="checkbox"/> częściowo zachowany	<input type="checkbox"/> niezachowany	Ogólnodostępny
<b>Tereny ochrony konserwatorskiej</b>		<b>TAK</b>	<b>NIE</b>
Forma ochrony konserwatorskiej (nazwa, nr ewidencji)		Niedostępny	
-		Opis terenu	
<b>Teren objęty ochroną przyrody</b>		<b>TAK</b>	<b>NIE</b>
Forma ochrony przyrody (obszarowa)		Dęby szypułkowe w kompleksie leśnym Sikórz, na skraju lasu przy szlaku czerwonym w pobliżu Kobiernik.	
Brudzeński Park Krajobrazowy, Brudzeński Park Krajobrazowy-otulina, Sikórz- otulina			
<b>Uwagi:</b>	-		

<b>Nr KAT.</b>	<b>Nazwa Taksonu</b>		
12	Buk zwyczajny <i>Fagus sylvatica</i> L.		
<b>Status: Podstawa prawna, rok ustanowienia</b>			
Zarządzenie Nr 38/89 Wojewody Płockiego z dnia 5 czerwca 1989 r. o uznaniu za pomnik przyrody			
Rozporządzenie Nr 19 Wojewody Mazowieckiego z dnia 9.05.2007 r. w sprawie pomników przyrody położonych na terenie powiatu płockiego			
<b>Parametry drzewa</b>			
Obwód pnia na wys. 130 cm	Szerokość korony	Wysokość	X
(cm)	(m)	(m)	
350	18	24	



					
				Miejscowość	Cierszewo
				Nr działki/oddziału	30/1
				Obręb:	Cierszewo
				Współrzędne:	52°35'29.27"N 19°33'8.41"E
<b>Opis stanu zdrowia drzewa</b>				<b>Zalecenia pielęgnacyjne</b>	
<b>Stan sanitarny korony:</b> Niewielkie ubytki liści w partiach zewnętrznych				Cięcia sanitarne – usuwanie posuszu wielkości ok. 10%	
<b>Stan sanitarny pnia:</b> Pień bez oznak uszkodzeń biologicznych					
<b>System korzeniowy:</b> System korzeniowy stabilny					
<b>Szczegółowa charakterystyka lokalizacji pomnika przyrody</b>					
Rodzaj terenu zieleni: Pas zieleni przy zabudowie.					
<b>Stan zachowania</b>				<b>Dostępność terenu</b>	
zachowany	<input checked="" type="checkbox"/>	częściowo zachowany		niezachowany	
				Ogólnodostępny	<input checked="" type="checkbox"/>
<b>Tereny ochrony konserwatorskiej</b>		<b>TAK</b>	<b>NIE</b>	O ograniczonym dostępie	
Forma ochrony konserwatorskiej (nazwa, nr ewidencji)				Niedostępny	
-				<b>Opis terenu</b>	
<b>Teren objęty ochroną przyrody</b>		<b>TAK</b>	<b>NIE</b>	Lipa drobnolistna przed budynkiem mieszkalnym w Cierszewie.	
Forma ochrony przyrody (obszarowa)					
Brudzeński Park Krajobrazowy- otulina					
<b>Uwagi:</b>	-				

<b>Nr KAT.</b>	<b>Nazwa Taksonu</b>				
14	Dąb szypułkowy <i>Quercus robur</i> L. (3 szt.)				
<b>Status: Podstawa prawna, rok ustanowienia</b>					
Rozporządzenie Nr 4 Wojewody Mazowieckiego z dnia 2.02.2004 r. w sprawie uznania za pomniki przyrody.					
Rozporządzenie Nr 18 Wojewody Mazowieckiego z dnia 9 maja 2007 r. w sprawie pomników przyrody położonych na terenie powiatu płockiego.					
<b>Parametry drzewa</b>					
Obwód pnia na wys. 130 cm	Szerokość korony	Wysokość			
(cm)	(m)	(m)			
379	19	22			
394	21	19			

415	25	18			
			Miejscowość	Sikórz	
			Nr działki/oddziału	270 274	
			Obręb:	Sikórz	
			Współrzędne:	52°38'28.06"N 19°34'3.09"E 52°37'43.33"N 19°34'14.13"E	
<b>Opis stanu zdrowia drzewa</b>			<b>Zalecenia pielęgnacyjne</b>		
<b>Stan sanitarny korony:</b> Korona w dobrej kondycji, sporadyczny posusz			Cięcia sanitarne – usuwanie posuszu wielkości ok. 15%		
<b>Stan sanitarny pnia:</b> Kora zachowana, bez istotnych uszkodzeń					
<b>System korzeniowy:</b> Prawidłowe warunki siedliskowe					
<b>Szczegółowa charakterystyka lokalizacji pomnika przyrody</b>					
Rodzaj terenu zieleni: Kompleks leśny					
<b>Stan zachowania</b>			<b>Dostępność terenu</b>		
zachowany	<input checked="" type="checkbox"/>	częściowo zachowany	<input type="checkbox"/>	niezachowany	<input type="checkbox"/>
<b>Tereny ochrony konserwatorskiej</b>			TAK	NIE	Ogólnodostępny
Forma ochrony konserwatorskiej (nazwa, nr ewidencji)					O ograniczonym dostępie
-					Niedostępny
<b>Teren objęty ochroną przyrody</b>			TAK	NIE	<b>Opis terenu</b>
Forma ochrony przyrody (obszarowa)					Dęby szypułkowe na terenie miejscowości Sikórz.
Sikórz- otulina					
Brudzeński Park Krajobrazowy- otulina					
<b>Uwagi:</b>	-				

INSPEKTOR NADZORU  
d/s leczenia i pielęgnacji drzew

Marek Kilkczyński  
nr upr. 4/3/51