

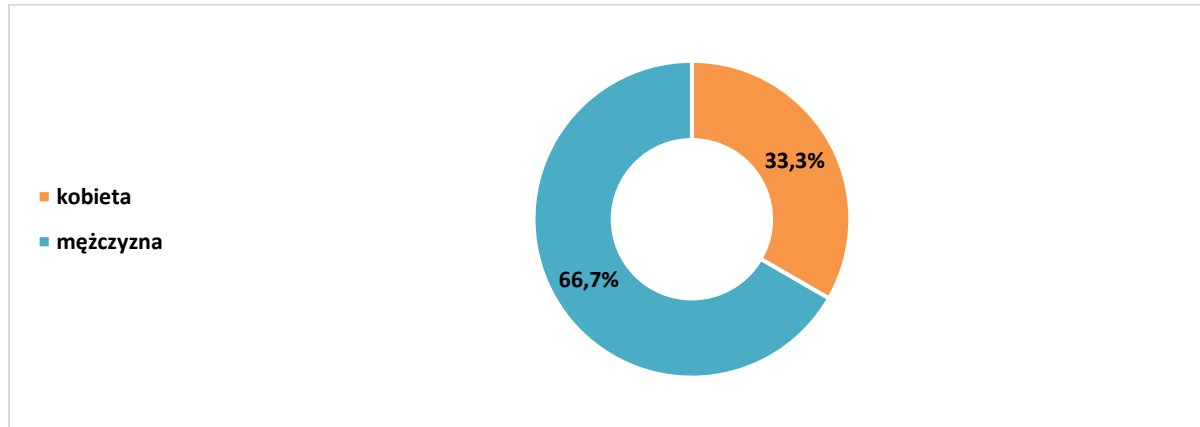
**PROTOKÓŁ**  
**z przeprowadzenia ankiety konsultacyjnej projektu planu ogólnego**  
**Gminy Brudzeń Duży**

Na podstawie art. 13i ust. 3 pkt 8 i 9 oraz art. 8i ust. 7 ustawy z dnia 27 marca 2003 r. o planowaniu i zagospodarowaniu przestrzennym (tekst jednolity Dz. U. z 2024r. poz. 1130 z późn. zm.), przeprowadzono konsultacje społeczne od 31.12.2025r. do 13.02.2026 r., w ramach których przeprowadzono ankiety konsultacyjne do projektu Planu ogólnego Gminy Brudzeń Duży.

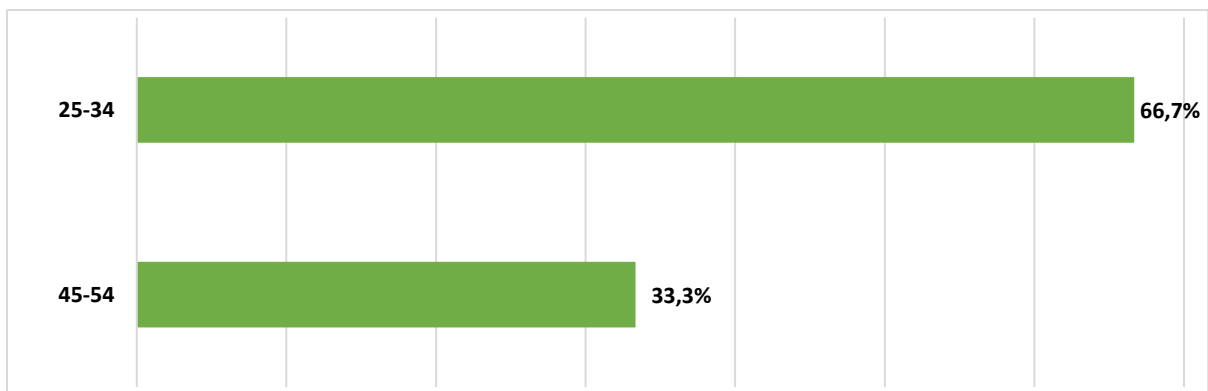
Ankiety dostępne były na stronie internetowej gminy, BIP oraz w Urzędzie Gminy Brudzeń Duży, a także w wersji elektronicznej pod linkiem:

[https://ankieta.deltapartner.org.pl/pog\\_brudzen\\_duzy\\_ankieta](https://ankieta.deltapartner.org.pl/pog_brudzen_duzy_ankieta) w dniach od 31.12.2025 r. do 13.02.2026 r.

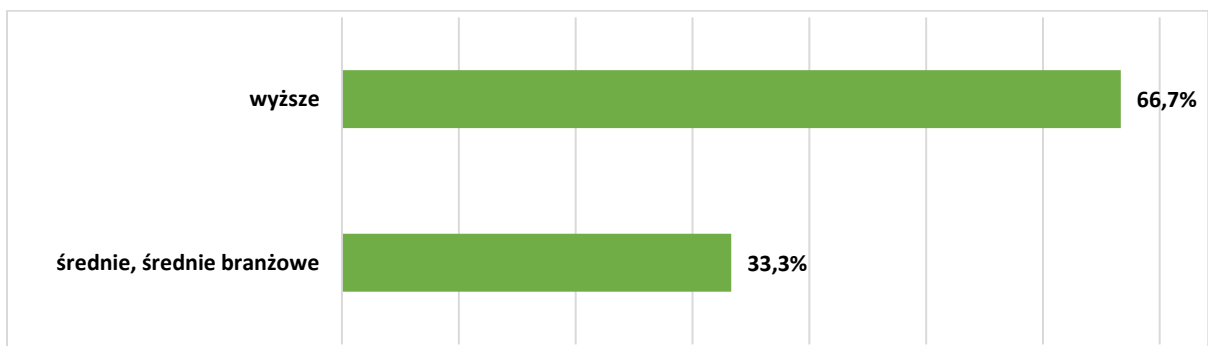
W badaniu sondażowym wzięło udział łącznie 3 respondentów, z czego 33,3% to kobiety, a 66,7% mężczyźni.



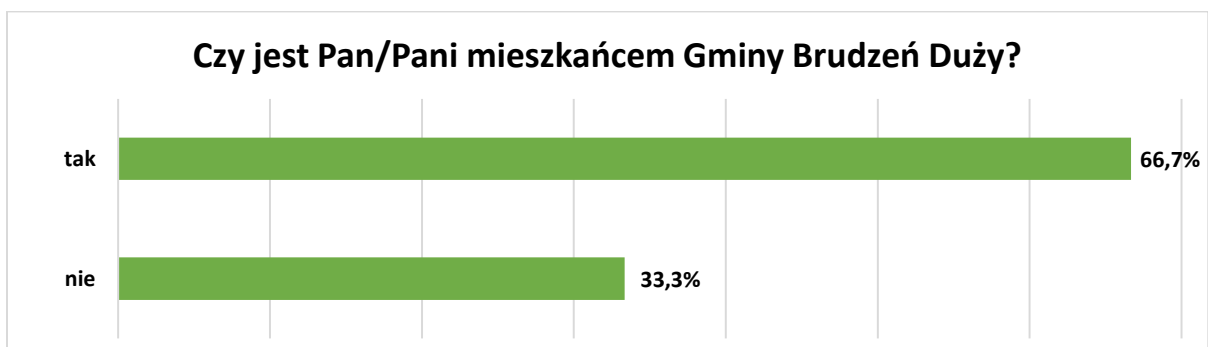
Biorąc po uwagę strukturę wieku respondentów badania sondażowego, najliczniejszą grupę stanowiły osoby w wieku 25-34 lata. Udział tej grupy wyniósł 66,7%. 33,3% osób była w wieku 45-55 lat. Badanie nie zyskało żadnego zainteresowania wśród osób w przedziale wiekowym do 25 lat, 35-45 lat oraz 55 lat i więcej. Szczegółowy wykaz respondentów z podziałem na wiek przedstawiony jest na poniższym wykresie.



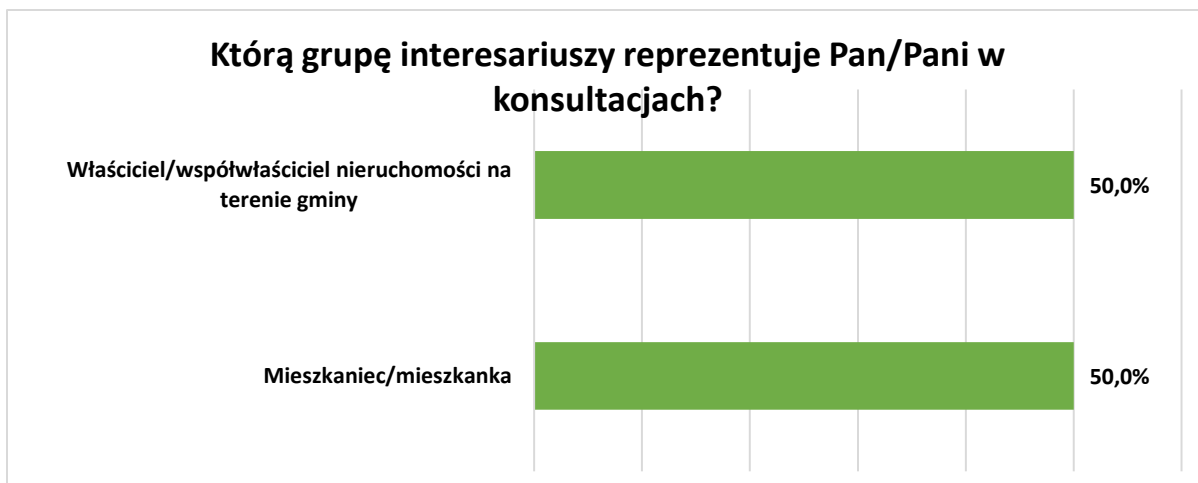
W badaniu ankietowym wzięły udział przede wszystkim osoby o wykształceniu wyższym – 66,7% oraz średnim/średnim branżowym – 33,3% badanych. Strukturę respondentów z podziałem na wykształcenie przedstawia poniższy wykres.



Pierwsze z pytań skierowanych do interesariuszy projektu planu ogólnego Gminy Brudzeń Duży dotyczyło ich miejsca zamieszkania. 66,7% osób biorących udział w badaniu było mieszkańcami Gminy Brudzeń Duży. Na wykresie poniżej przedstawiono odpowiedzi.

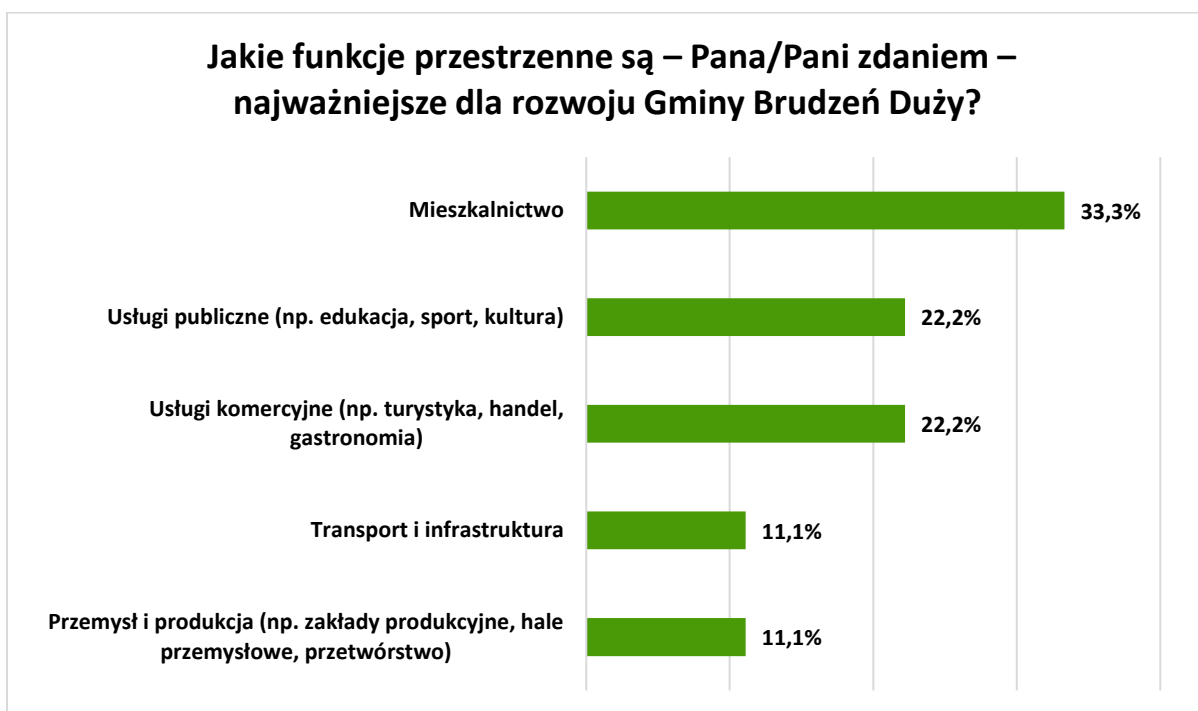


Kolejne pytanie dotyczyły grupy interesariuszy reprezentowanej w konsultacjach przez respondentów. Połowa ankietowanych zadeklarowała się jako właściciele lub współwłaściciele nieruchomości na terenie gminy, druga połowa ankietowanych określiło się jako mieszkańcy.

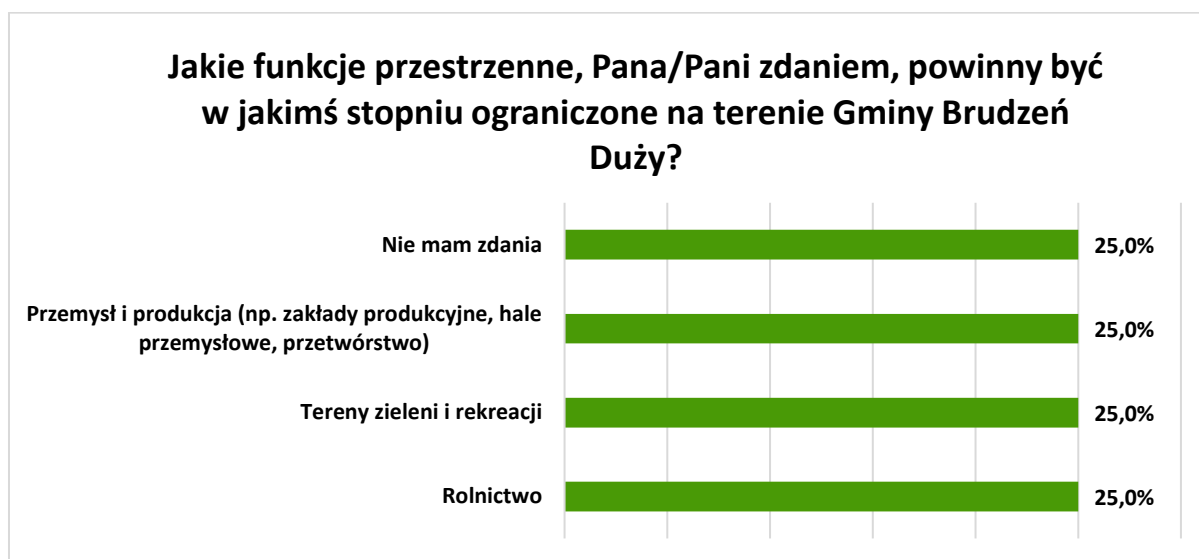


Jak wynika z kolejnego pytania żaden z ankietowanych nie złożył wniosku do planu ogólnego Gminy Brudzeń Duży

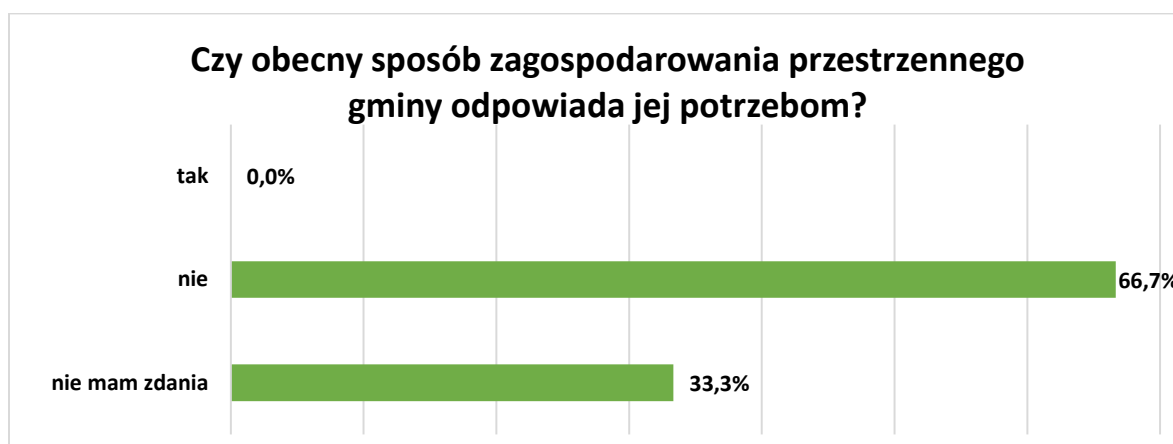
W następnych dwóch pytaniach respondenci zostali poproszeni o wskazanie kolejno funkcji przestrzennych ich zdaniem najważniejszych dla rozwoju gminy oraz takich, które powinny być w jakimś stopniu ograniczone. Najwięcej ankietowanych, bo aż 33,3% jako najważniejszą funkcję przestrzenną niezbędną dla rozwoju gminy wymieniło mieszkalnictwo. Na drugim miejscu znalazły się usługi publiczne oraz usługi komercyjne. Na poniższym wykresie przedstawiono odpowiedzi.



W przypadku funkcji przestrzennych, które powinny zostać na terenie gminy ograniczone po 25% respondentów odpowiedziało, że przemysł i produkcja, tereny zieleni i rekreacji, rolnictwo lub, że nie mają na ten temat zdania. Odpowiedzi zaprezentowano na poniższym wykresie.

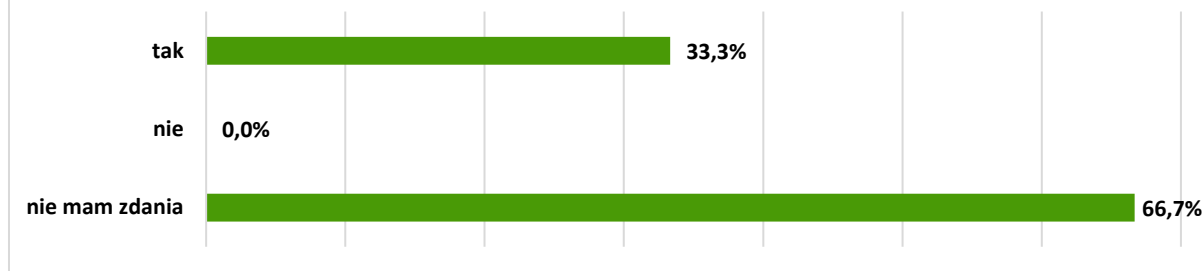


Jak wynika z kolejnego pytania ponad połowa ankietowanych uważa, że obecny sposób zagospodarowania przestrzennego gminy nie odpowiada jej potrzebom. Wśród pozostałych 33,3% nie ma na ten temat zdania.



W dwóch ostatnich pytaniach ankiety respondenci oceniali, czy na terenie Gminy Brudzeń Duży brakuje obszarów przeznaczonych pod konkretne funkcje, a jeśli tak – to jakiego rodzaju. 33,3% ankietowanych uznała, że w gminie rzeczywiście brakuje takich terenów. Najczęściej wskazywano na niedobór gruntów pod zabudowę mieszkaniową oraz terenów przeznaczonych pod przemysł.

**Czy, Pana/Pani zdaniem, na terenie Gminy Brudzeń Duży  
brakuje terenów przeznaczonych pod określone funkcje?**



Celem zbierania uwag było poznanie opinii interesariuszy na temat sporządzanego planu ogólnego Gminy Brudzeń Duży

Protokół zawiera 5 stron  
Brudzeń Duży, dnia 26 kwietnia 2026 r.

z up. Wójta Gminy Brudzeń Duży

Sekretarz Gminy.....  
*Podpis Wójta*