

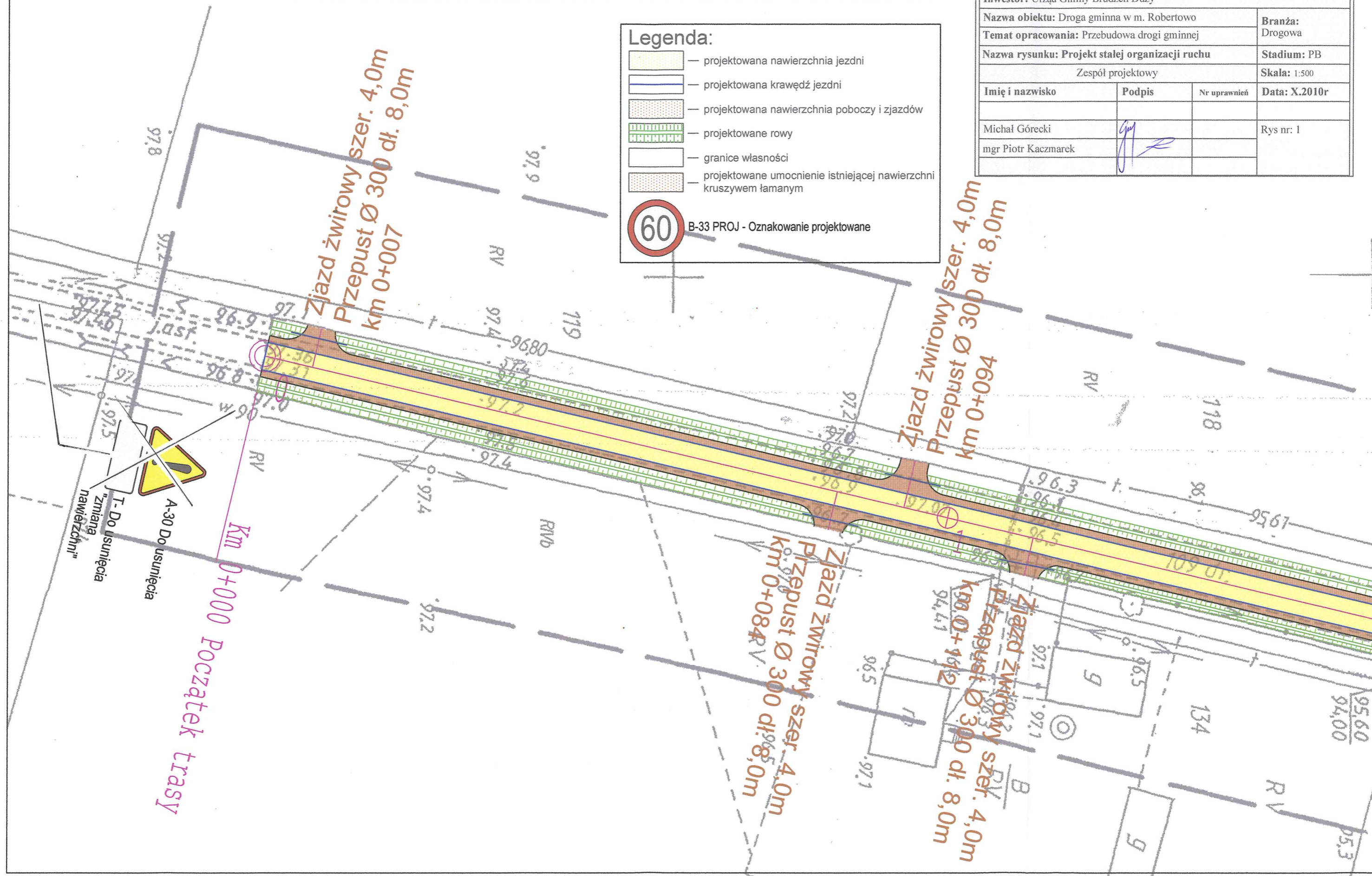
PROJEKT STAŁEJ ORGANIZACJI RUCHU
 Przebudowa drogi gminnej w m. Robertowo od km 0+000 do km 0+527,60 o dł. 0+527 km
 przewidzianej do realizacji na działkach o nr ewid. 109, 112 obręb Robertowo,
 gmina Brudzeń Duży, powiat płocki, województwo mazowieckie
 Skala 1:500

PRZEDSIĘBIORSTWO PROJEKTOWO - USŁUGOWE TOSSA ul. Krośniewicka4c, 09-500 Gostynin			
Inwestor: Urząd Gminy Brudzeń Duży			
Nazwa obiektu: Droga gminna w m. Robertowo		Branża: Drogowa	
Temat opracowania: Przebudowa drogi gminnej		Stadium: PB	
Nazwa rysunku: Projekt stałej organizacji ruchu		Skala: 1:500	
Zespół projektowy			
Imię i nazwisko	Podpis	Nr uprawnień	Data: X.2010r
Michał Górecki			Rys nr: 1
mgr Piotr Kaczmarek			

Legenda:

- projektowana nawierzchnia jezdni
- projektowana krawędź jezdni
- projektowana nawierzchnia poboczy i zjazdów
- projektowane rowy
- granice własności
- projektowane umocnienie istniejącej nawierzchni kruszywem łamanym








B-33 PROJ - Oznakowanie projektowane



PROJEKT STAŁEJ ORGANIZACJI RUCHU
 Przebudowa drogi gminnej w m. Robertowo od km 0+000 do km 0+527,60 o dł. 0+527 km
 przewidzianej do realizacji na działkach o nr ewid. 109, 112 obręb Robertowo,
 gmina Brudzeń Duży, powiat płocki, województwo mazowieckie
 Skala 1:500



UPRAWNIONY
 Andrzej Kardasz
 pr. 17510
 29.06.2009

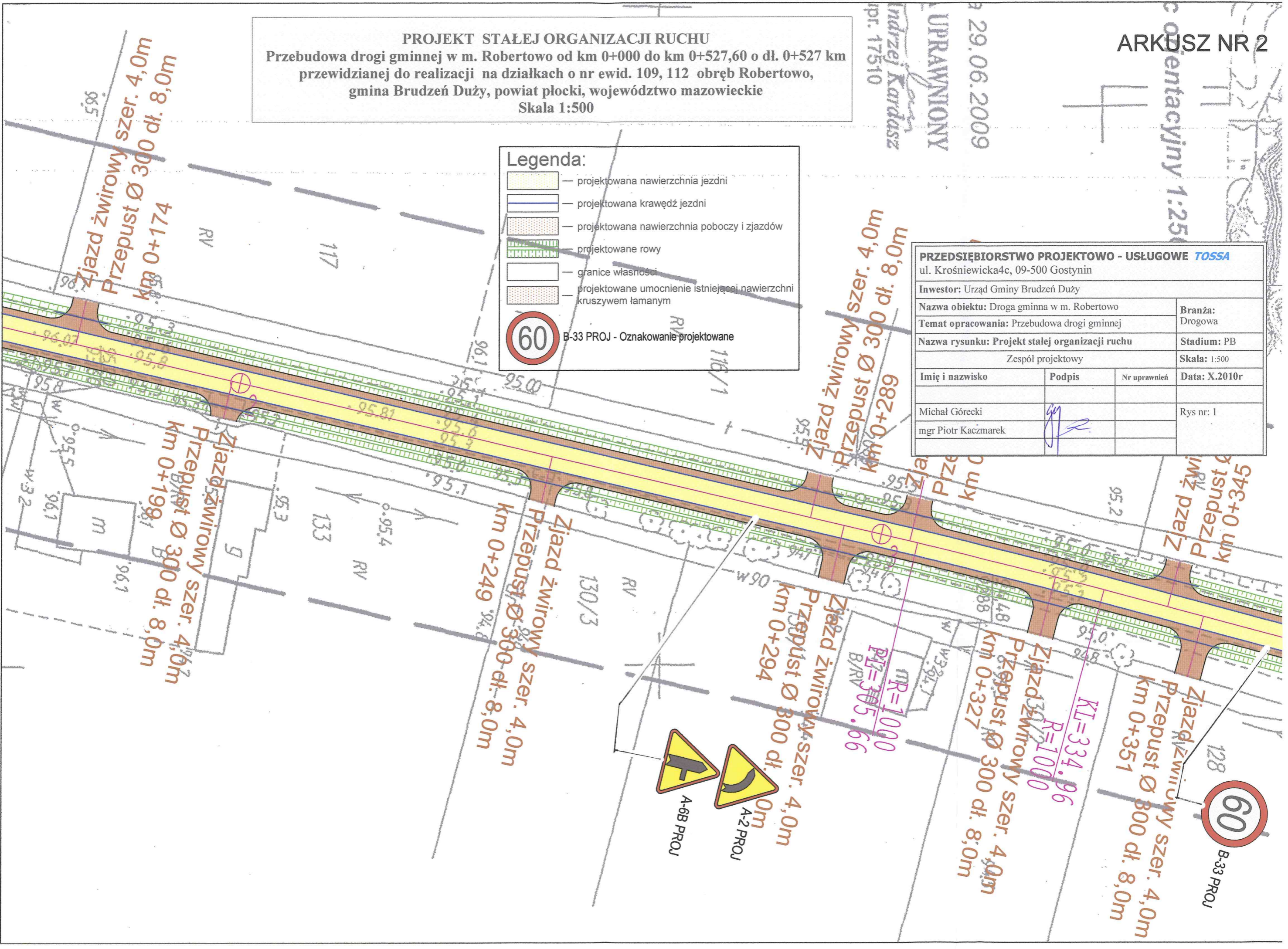
Legenda:

-  — projektowana nawierzchnia jezdni
-  — projektowana krawędź jezdni
-  — projektowana nawierzchnia poboczy i zjazdów
-  — projektowane rowy
-  — granice własności
-  — projektowane umocnienie istniejącej nawierzchni kruszywem łamany
-  — B-33 PROJ - Oznakowanie projektowane

PRZEDSIĘBIORSTWO PROJEKTOWO - USŁUGOWE TOSSA
 ul. Krośniewicka4c, 09-500 Gostynin








Investor: Urząd Gminy Brudzeń Duży

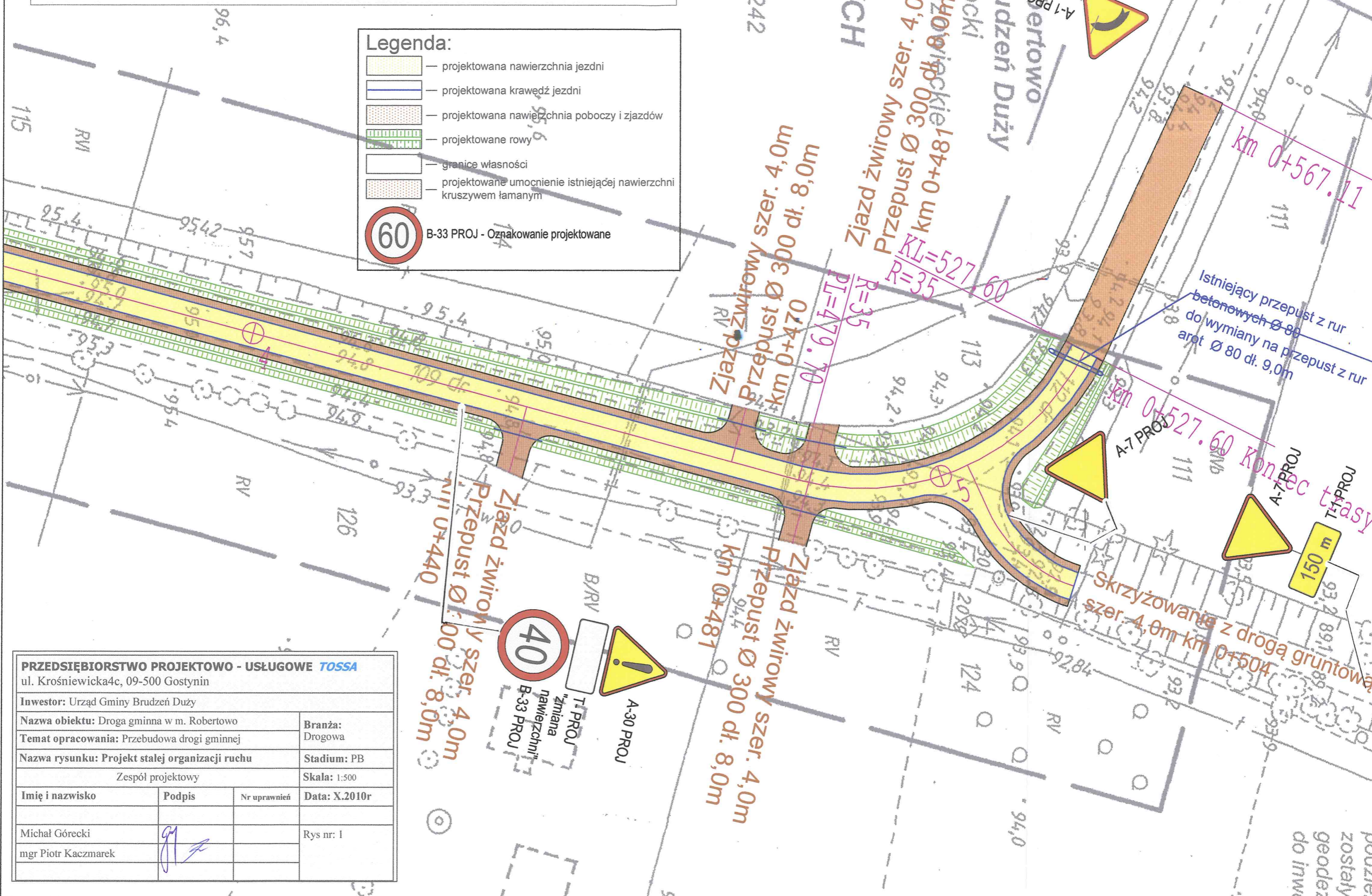
Nazwa obiektu: Droga gminna w m. Robertowo	Branża: Drogowa		
Temat opracowania: Przebudowa drogi gminnej	Stadium: PB		
Nazwa rysunku: Projekt stałej organizacji ruchu	Skala: 1:500		
Zespół projektowy			
Imię i nazwisko	Podpis	Nr uprawnień	Data: X.2010r
Michał Górecki			Rys nr: 1
mgr Piotr Kaczmarek			




PROJEKT STAŁEJ ORGANIZACJI RUCHU
 Przebudowa drogi gminnej w m. Robertowo od km 0+000 do km 0+527,60 o dł. 0+527 km
 przewidzianej do realizacji na działkach o nr ewid. 109, 112 obręb Robertowo,
 gmina Brudzeń Duży, powiat płocki, województwo mazowieckie
 Skala 1:500

Legenda:

-  projektowana nawierzchnia jezdni
-  projektowana krawędź jezdni
-  projektowana nawierzchnia poboczy i zjazdów
-  projektowane rowy
-  granice własności
-  projektowane umocnienie istniejącej nawierzchni kruszywem łamanym
-  B-33 PROJ - Oznakowanie projektowane



PRZEDSIĘBIORSTWO PROJEKTOWO - USŁUGOWE TOSSA			
ul. Krośniewicka 4c, 09-500 Gostynin			
Inwestor: Urząd Gminy Brudzeń Duży		Branża: Drogowa	
Nazwa obiektu: Droga gminna w m. Robertowo		Stadium: PB	
Temat opracowania: Przebudowa drogi gminnej		Skala: 1:500	
Nazwa rysunku: Projekt stałej organizacji ruchu		Data: X.2010r	
Zespół projektowy			
Imię i nazwisko	Podpis	Nr uprawnień	
Michał Górecki			Rys nr: 1
mgr Piotr Kaczmarek			