Powierzchnia wykopu = 5.22
Powierzchnia nasypu = 0.00

km 0+243.69

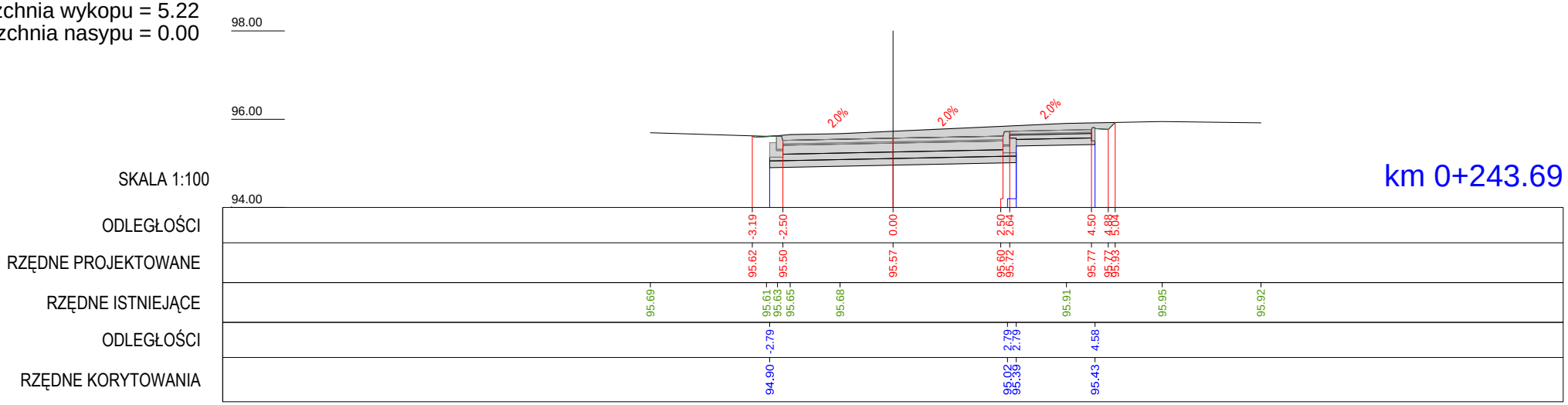
98.00
96.00
94.00
SKALA 1:100
2.0%
2.0%
2.0%
ODLEGŁOŚCI
-3.19 -2.50 0.00 2.50 2.64 4.50 4.88 5.04
RZĘDNE PROJEKTOWANE
95.62 95.50 95.57 95.60 95.72 95.77 95.77 95.93
RZĘDNE ISTNIEJĄCE
95.69 95.61 95.63 95.65 95.68 95.91 95.95 95.92
ODLEGŁOŚCI
-2.79 2.79 2.79 4.58
RZĘDNE KORYTOWANIA
94.90 95.02 95.39 95.43

Powierzchnia wykopu = 5.74
Powierzchnia nasypu = 0.00

km 0+273.22

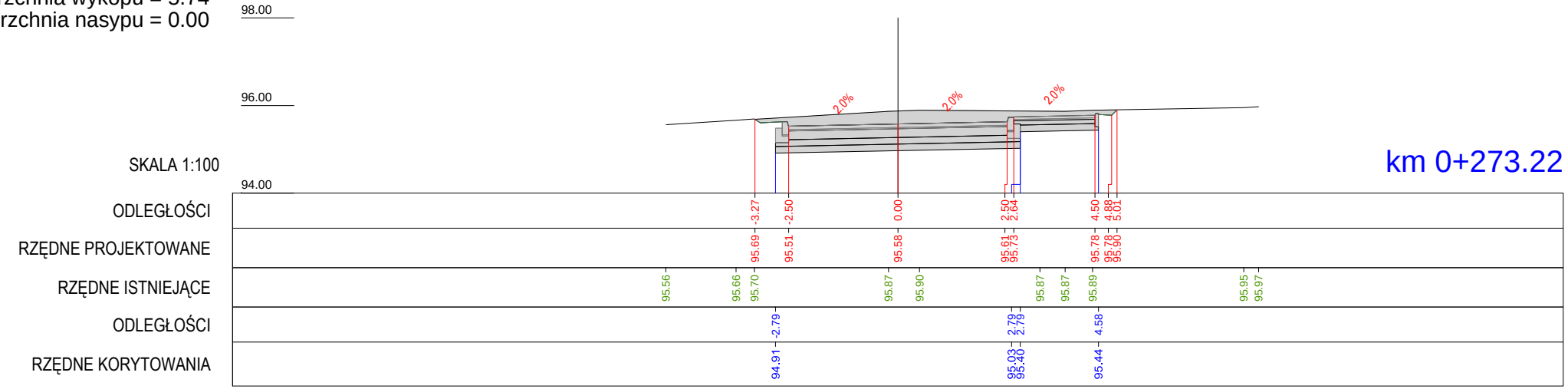
98.00
96.00
94.00
SKALA 1:100
2.0%
2.0%
2.0%
ODLEGŁOŚCI
-3.27 -2.50 0.00 2.50 2.64 4.50 4.88 5.01
RZĘDNE PROJEKTOWANE
95.69 95.51 95.58 95.61 95.73 95.78 95.78 95.90
RZĘDNE ISTNIEJĄCE
95.56 95.66 95.70 95.87 95.90 95.87 95.87 95.89 95.95 95.97
ODLEGŁOŚCI
-2.79 2.79 2.79 4.58
RZĘDNE KORYTOWANIA
94.91 95.03 95.40 95.44

Powierzchnia wykopu = 5.67
Powierzchnia nasypu = 0.00

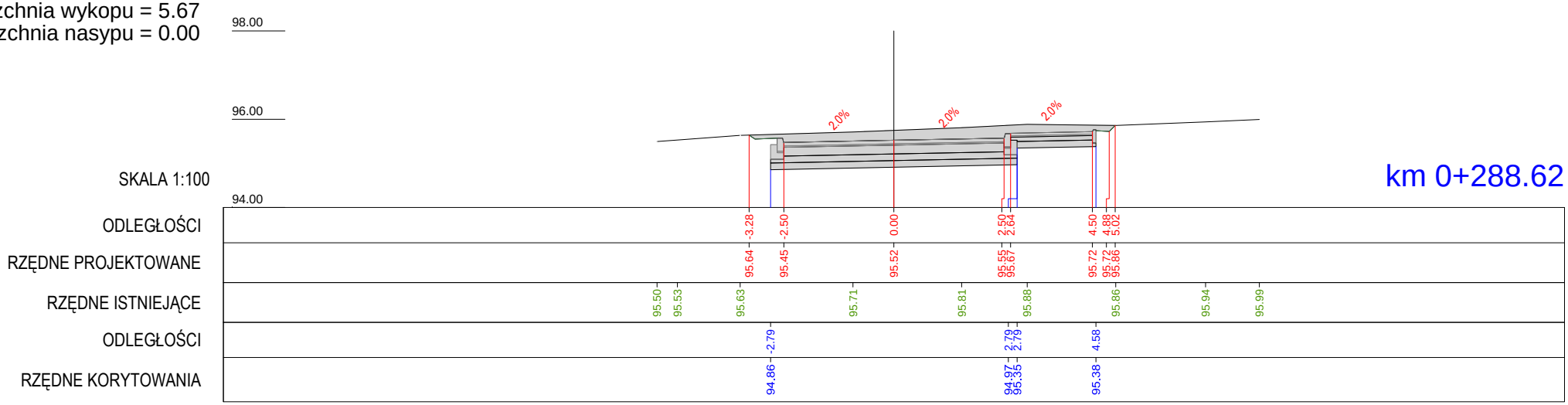
98.00
96.00
94.00
2.0%
2.0%
2.0%
SKALA 1:100
km 0+288.62
ODLEGŁOŚCI
-3.28 -2.50 0.00 2.50 2.64 4.50 4.88 5.02
RZĘDNE PROJEKTOWANE
95.64 95.45 95.52 95.55 95.67 95.72 95.72 95.86
RZĘDNE ISTNIEJĄCE
95.50 95.53 95.63 95.71 95.81 95.88 95.86 95.94 95.99
ODLEGŁOŚCI
-2.79 2.79 2.79 4.58
RZĘDNE KORYTOWANIA
94.86 94.97 95.35 95.38

Powierzchnia wykopu = 4.44
Powierzchnia nasypu = 0.03

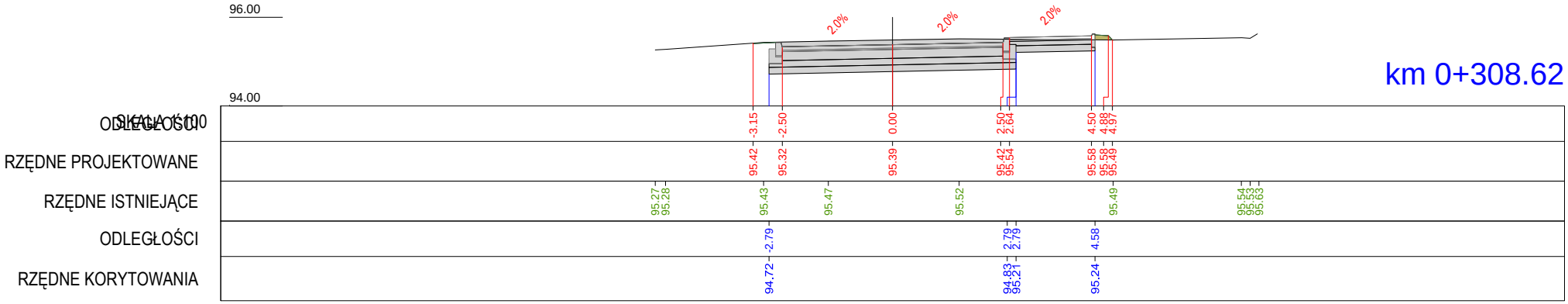
96.00
94.00
2.0%
2.0%
2.0%
km 0+308.62
SKALA 1:100
ODLEGŁOŚCI
-3.15 -2.50 0.00 2.50 2.64 4.50 4.88 4.97
RZĘDNE PROJEKTOWANE
95.42 95.32 95.39 95.42 95.54 95.58 95.58 95.49
RZĘDNE ISTNIEJĄCE
95.27 95.28 95.43 95.47 95.52 95.49 95.54 95.53 95.63
ODLEGŁOŚCI
-2.79 2.79 2.79 4.58
RZĘDNE KORYTOWANIA
94.72 94.83 95.21 95.24

Powierzchnia wykopu = 4.14
Powierzchnia nasypu = 0.06

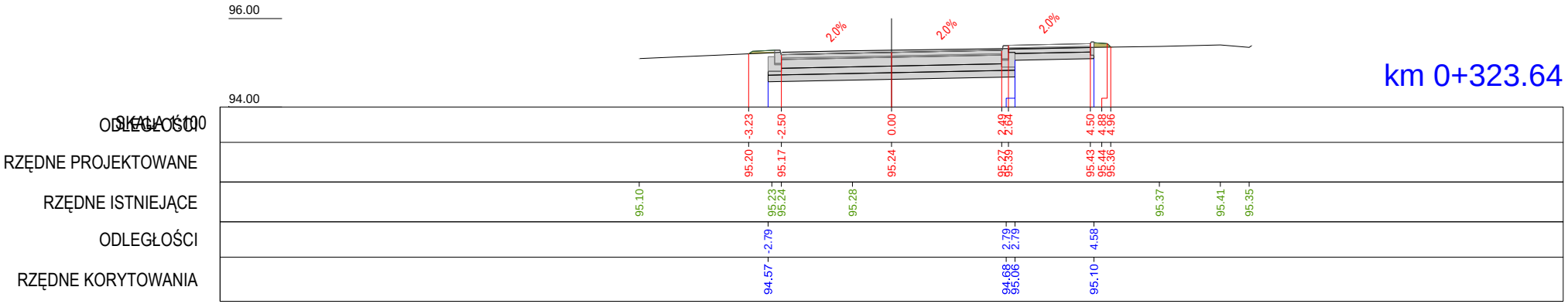
km 0+323.64

96.00
94.00
2.0%
2.0%
2.0%
SKALA 1:100
ODLEGŁOŚCI
-3.23
-2.50
0.00
2.49
2.64
4.50
4.88
4.96
RZĘDNE PROJEKTOWANE
95.20
95.17
95.24
95.27
95.39
95.43
95.44
95.36
RZĘDNE ISTNIEJĄCE
95.10
95.23
95.24
95.28
95.37
95.41
95.35
ODLEGŁOŚCI
-2.79
2.79
2.79
4.58
RZĘDNE KORYTOWANIA
94.57
94.68
95.06
95.10

Powierzchnia wykopu = 3.59
Powierzchnia nasypu = 0.12

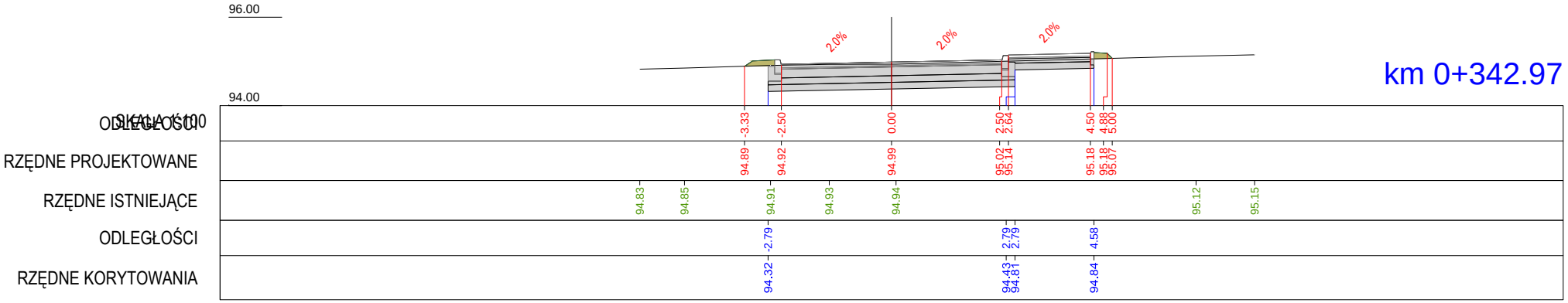
km 0+342.97

96.00
94.00
2.0%
2.0%
2.0%
SKALA 1:100
ODLEGŁOŚCI
-3.33
-2.50
0.00
2.50
2.64
4.50
4.88
5.00
RZĘDNE PROJEKTOWANE
94.89
94.92
94.99
95.02
95.14
95.18
95.18
95.07
RZĘDNE ISTNIEJĄCE
94.83
94.85
94.91
94.93
94.94
95.12
95.15
ODLEGŁOŚCI
-2.79
2.79
2.79
4.58
RZĘDNE KORYTOWANIA
94.32
94.43
94.81
94.84

Powierzchnia wykopu = 4.92
Powierzchnia nasypu = 0.00

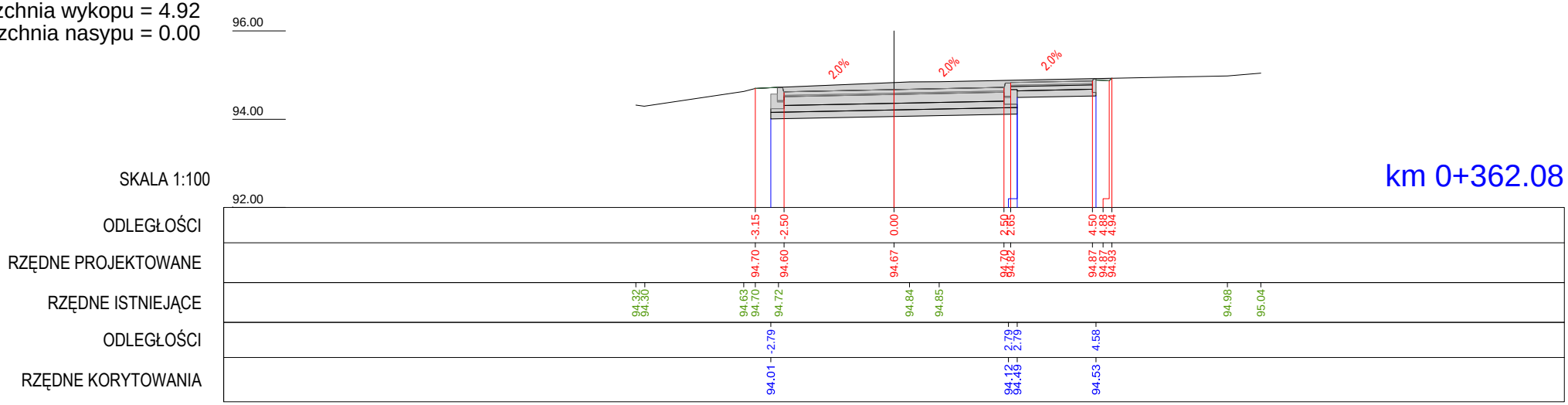
96.00
94.00
92.00
2.0%
2.0%
2.0%
SKALA 1:100
ODLEGŁOŚCI
-3.15 -2.50 0.00 2.50 2.65 4.50 4.88 4.94
RZĘDNE PROJEKTOWANE
94.70 94.60 94.67 94.70 94.82 94.87 94.87 94.93
RZĘDNE ISTNIEJĄCE
94.32 94.30 94.63 94.70 94.72 94.84 94.85 94.98 95.04
ODLEGŁOŚCI
-2.79 2.79 2.79 4.58
RZĘDNE KORYTOWANIA
94.01 94.12 94.49 94.53

km 0+362.08

Powierzchnia wykopu = 4.53
Powierzchnia nasypu = 0.04

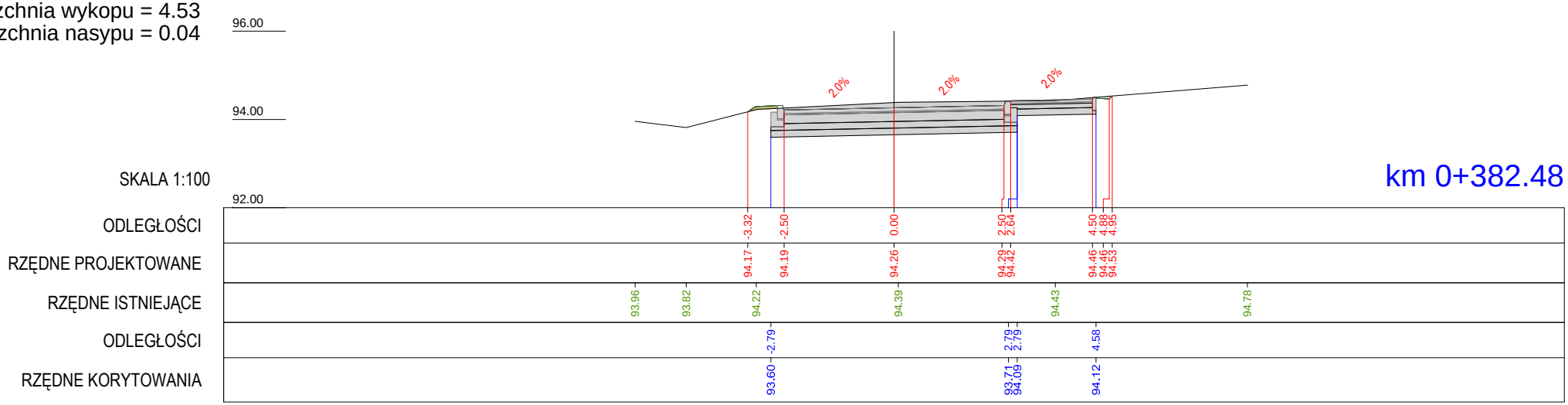
96.00
94.00
92.00
2.0%
2.0%
2.0%
SKALA 1:100
ODLEGŁOŚCI
-3.32 -2.50 0.00 2.50 2.64 4.50 4.88 4.95
RZĘDNE PROJEKTOWANE
94.17 94.19 94.26 94.29 94.42 94.46 94.46 94.53
RZĘDNE ISTNIEJĄCE
93.96 93.82 94.22 94.39 94.43 94.78
ODLEGŁOŚCI
-2.79 2.79 2.79 4.58
RZĘDNE KORYTOWANIA
93.60 93.71 94.09 94.12

km 0+382.48

Powier
Powie

Powierzchnia wykopu = 4.63
Powierzchnia nasypu = 0.00

km 0+397.26

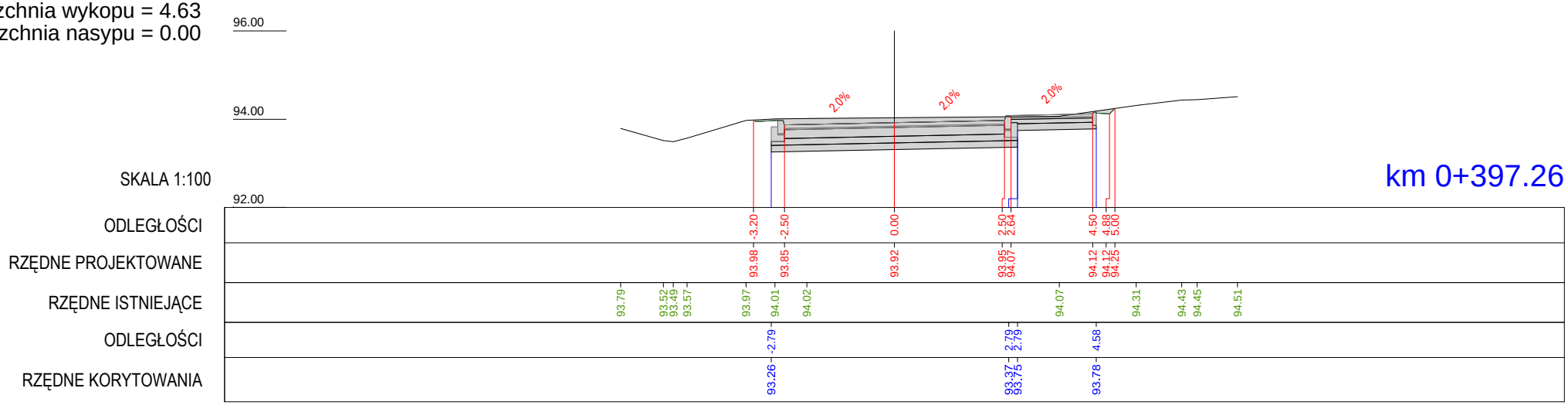

96.00
94.00
92.00
SKALA 1:100
2.0%
2.0%
2.0%
ODLEGŁOŚCI
-3.20
-2.50
0.00
2.50
2.64
4.50
4.88
5.00
RZĘDNE PROJEKTOWANE
93.98
93.85
93.92
93.95
94.07
94.12
94.12
94.25
RZĘDNE ISTNIEJĄCE
93.79
93.52
93.49
93.57
93.97
94.01
94.02
94.07
94.31
94.43
94.45
94.51
ODLEGŁOŚCI
-2.79
2.79
2.79
4.58
RZĘDNE KORYTOWANIA
93.26
93.37
93.75
93.78

Powierzchnia wykopu = 5.21
Powierzchnia nasypu = 0.00

km 0+417.26

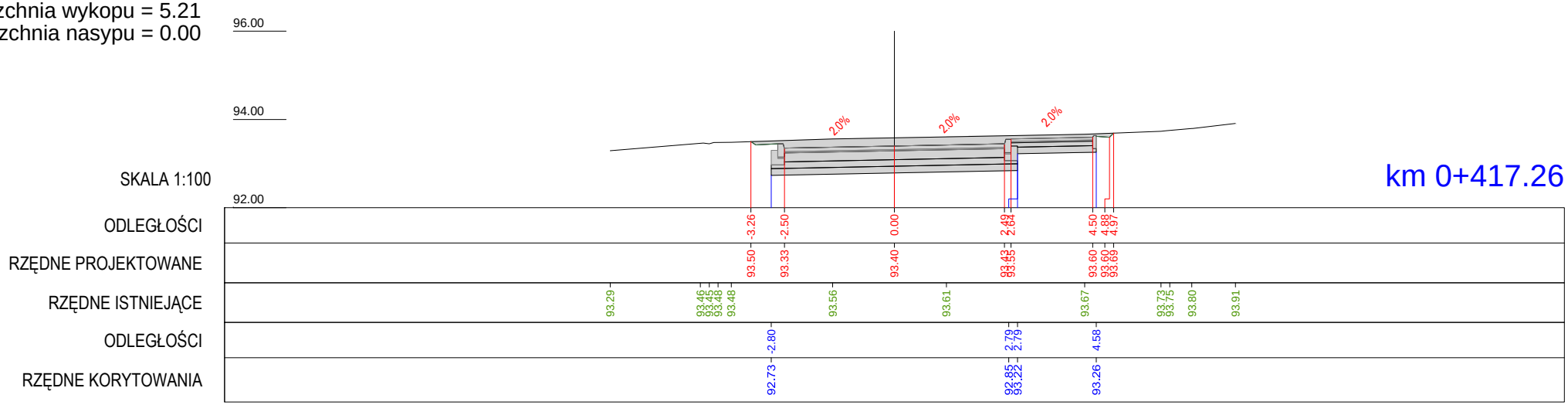

96.00
94.00
92.00
SKALA 1:100
2.0%
2.0%
2.0%
ODLEGŁOŚCI
-3.26
-2.50
0.00
2.49
2.64
4.50
4.88
4.97
RZĘDNE PROJEKTOWANE
93.50
93.33
93.40
93.43
93.55
93.60
93.60
93.69
RZĘDNE ISTNIEJĄCE
93.29
93.46
93.45
93.48
93.48
93.56
93.61
93.67
93.73
93.75
93.80
93.91
ODLEGŁOŚCI
-2.80
2.79
2.79
4.58
RZĘDNE KORYTOWANIA
92.73
92.85
93.22
93.26

rzchnia wykopu = 5.54
rzchnia nasypu = 0.00

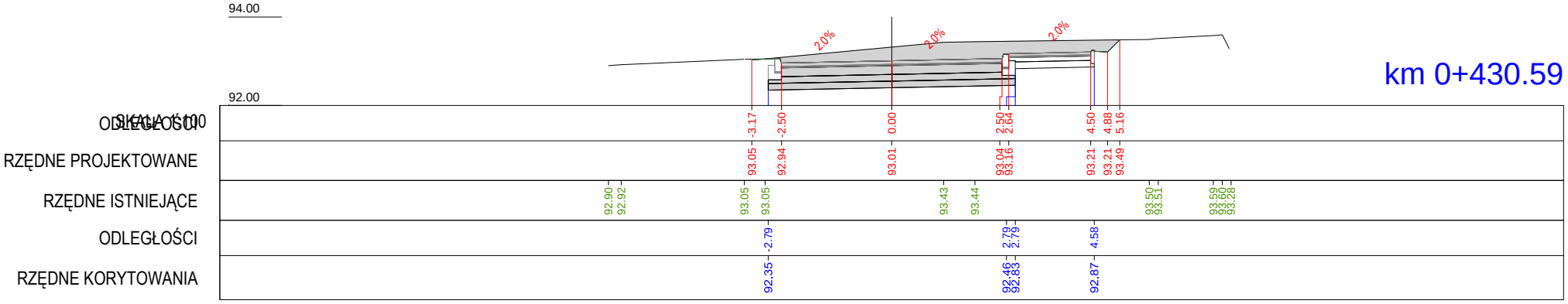
94.00
92.00
2.0%
2.0%
2.0%
km 0+430.59
SKALA 1:100
ODLEGŁOŚCI
RZĘDNE PROJEKTOWANE
RZĘDNE ISTNIEJĄCE
ODLEGŁOŚCI
RZĘDNE KORYTOWANIA
-3.17
-2.50
0.00
2.50
2.64
4.50
4.88
5.16
93.05
92.94
93.01
93.04
93.16
93.21
93.21
93.49
92.90
92.92
93.05
93.05
93.43
93.44
93.50
93.51
93.59
93.60
93.28
-2.79
2.79
2.79
4.58
92.35
92.46
92.83
92.87

NAZWA OBIEKTU

Budowa dróg gminnych - ulicy Ignacego Krasickiego
oraz ulicy Karola Maya w Brudzeniu Dużym

BIURO PROJEKTOWE

Traffic
PRACOWNIA PROJEKTOWA

Pl. A. Rembowskiego 9/8
02-915 WARSZAWA
tel: 00 48 604 700 233
pp.traffic@gmail.com

Drogowa Pracownia Projektowa
"TD Projekt" Tomasz Dąbrowski

Bronowo - Zalesie 40
09-411 Biała
tel. 00 48 516 046 197
dabrowskit@op.pl

INWESTOR

Gmina Brudzeń Duży

ul. Toruńska2
09-414 Brudzeń Duży

FAZA PROJEKT BUDOWLANY I WYKONAWCZY

TEMAT RYSUNKU

PRZEKROJE POPRZECZNE - ul. Krasickiego

DATA 04.2014	SKALA 1:100
PROJEKTANT - branża drogi mgr inż. Krzysztof Stępień nr uprawnień MAZ/0357/POOD/08	SPRAWDZAJĄCY - branża drogi mgr inż. Krzysztof Nadany nr uprawnień MAZ/0350/POOD/07
OPRACOWAŁ mgr inż. Rafał Kański	
DROGOWA	8
BRANŻA	NR RYSUNKU