Powierzchnia wykopu = 3.58
Powierzchnia nasypu = 0.15

UL. KRASICKIEGO

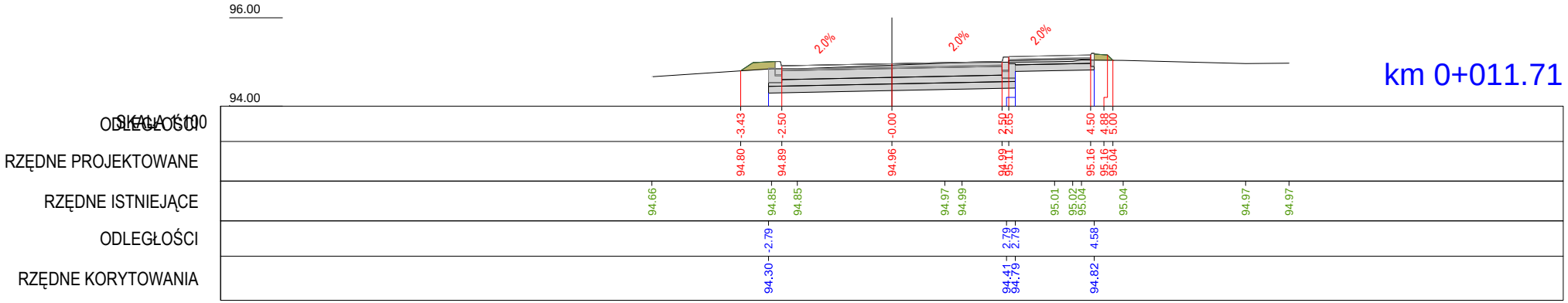
96.00
94.00
2.0%
2.0%
2.0%
SKALA 1:100
ODLEGŁOŚCI
-3.43 -2.50 -0.00 2.50 2.65 4.50 4.88 5.00
RZĘDNE PROJEKTOWANE
94.80 94.89 94.96 94.99 95.11 95.16 95.16 95.04
RZĘDNE ISTNIEJĄCE
94.66 94.85 94.85 94.97 94.99 95.01 95.02 95.04 95.04 94.97 94.97
ODLEGŁOŚCI
-2.79 2.79 2.79 4.58
RZĘDNE KORYTOWANIA
94.30 94.41 94.79 94.82

km 0+011.71

Powierzchnia wykopu = 4.50
Powierzchnia nasypu = 0.02

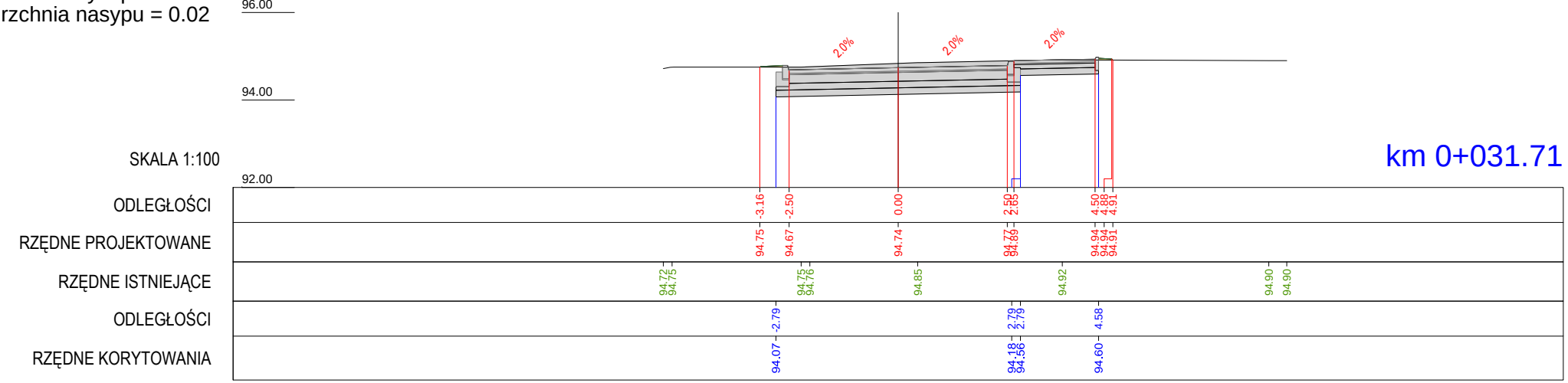
96.00
94.00
92.00
2.0%
2.0%
2.0%
SKALA 1:100
ODLEGŁOŚCI
-3.16 -2.50 0.00 2.50 2.65 4.50 4.88 4.91
RZĘDNE PROJEKTOWANE
94.75 94.67 94.74 94.77 94.89 94.94 94.94 94.91
RZĘDNE ISTNIEJĄCE
94.72 94.75 94.75 94.76 94.85 94.92 94.90 94.90
ODLEGŁOŚCI
-2.79 2.79 2.79 4.58
RZĘDNE KORYTOWANIA
94.07 94.18 94.56 94.60

km 0+031.71

Powierzchnia wykopu = 4.93
Powierzchnia nasypu = 0.00

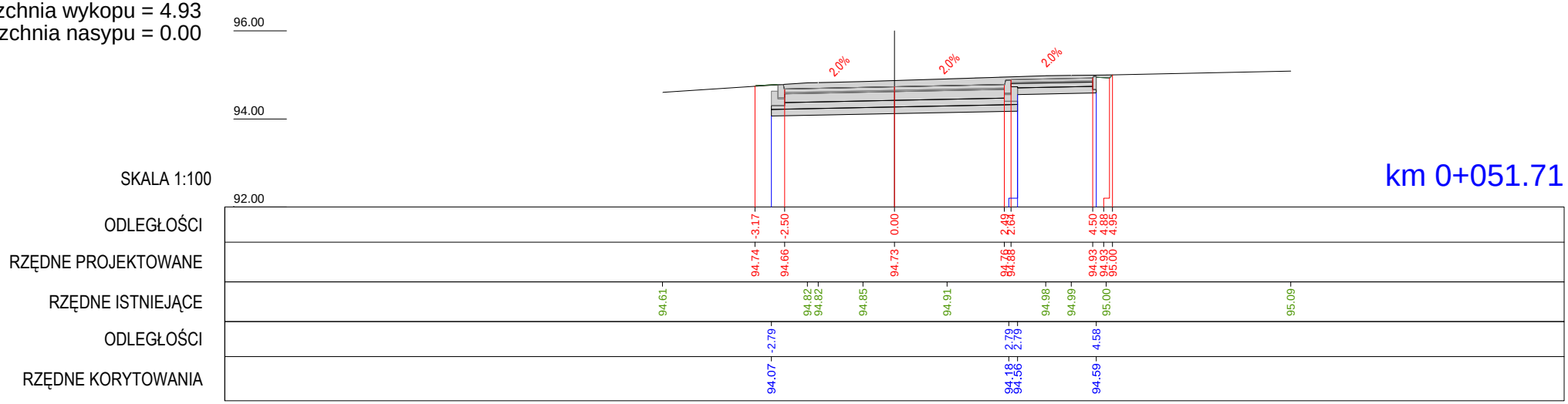
96.00
94.00
92.00
2.0%
2.0%
2.0%
SKALA 1:100
ODLEGŁOŚCI
-3.17
-2.50
0.00
2.49
2.64
4.50
4.88
4.95
RZĘDNE PROJEKTOWANE
94.74
94.66
94.73
94.76
94.88
94.93
94.93
95.00
RZĘDNE ISTNIEJĄCE
94.61
94.82
94.82
94.85
94.91
94.98
94.99
95.00
95.09
ODLEGŁOŚCI
-2.79
2.79
2.79
4.58
RZĘDNE KORYTOWANIA
94.07
94.18
94.56
94.59

km 0+051.71

Powierzchnia wykopu = 5.64
Powierzchnia nasypu = 0.00

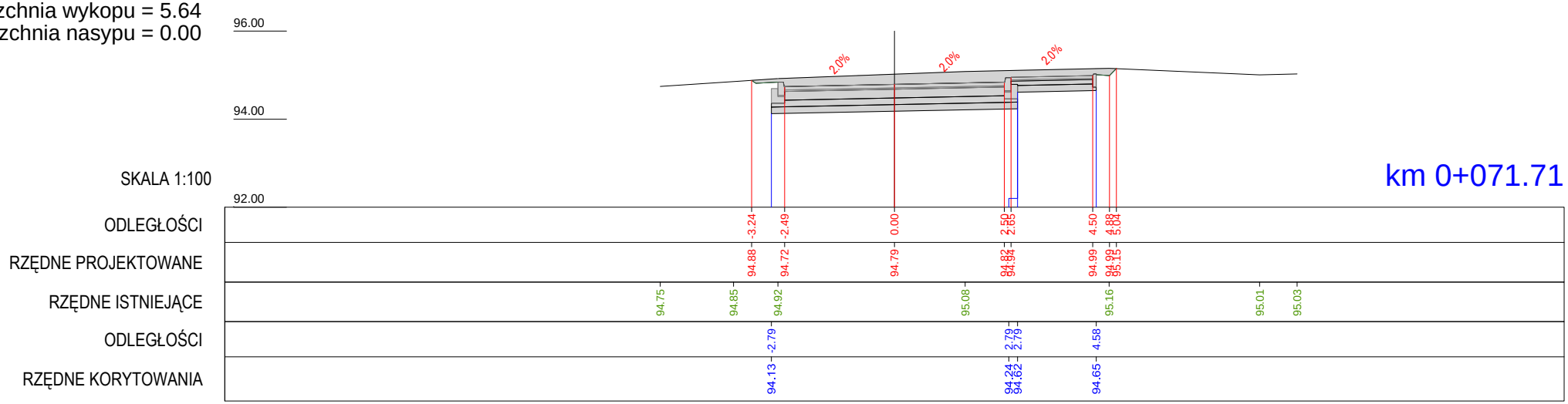
96.00
94.00
92.00
2.0%
2.0%
2.0%
SKALA 1:100
ODLEGŁOŚCI
-3.24
-2.49
0.00
2.50
2.65
4.50
4.88
5.04
RZĘDNE PROJEKTOWANE
94.88
94.72
94.79
94.82
94.94
94.99
94.99
95.15
RZĘDNE ISTNIEJĄCE
94.75
94.85
94.92
95.08
95.16
95.01
95.03
ODLEGŁOŚCI
-2.79
2.79
2.79
4.58
RZĘDNE KORYTOWANIA
94.13
94.24
94.62
94.65

km 0+071.71

Powierzchnia wykopu = 5.13
Powierzchnia nasypu = 0.01

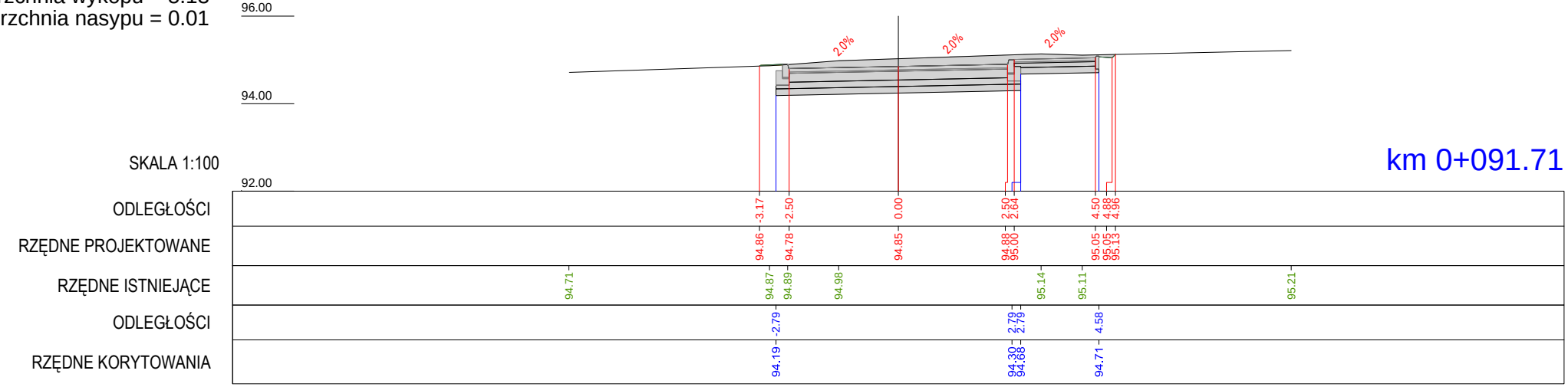
96.00
94.00
92.00
2.0%
2.0%
2.0%
SKALA 1:100
km 0+091.71
ODLEGŁOŚCI
-3.17
-2.50
0.00
2.50
2.64
4.50
4.88
4.96
RZĘDNE PROJEKTOWANE
94.86
94.78
94.85
94.88
95.00
95.05
95.05
95.13
RZĘDNE ISTNIEJĄCE
94.71
94.87
94.89
94.98
95.14
95.11
95.21
ODLEGŁOŚCI
-2.79
2.79
2.79
4.58
RZĘDNE KORYTOWANIA
94.19
94.30
94.68
94.71

Powierzchnia wykopu = 4.87
Powierzchnia nasypu = 0.03

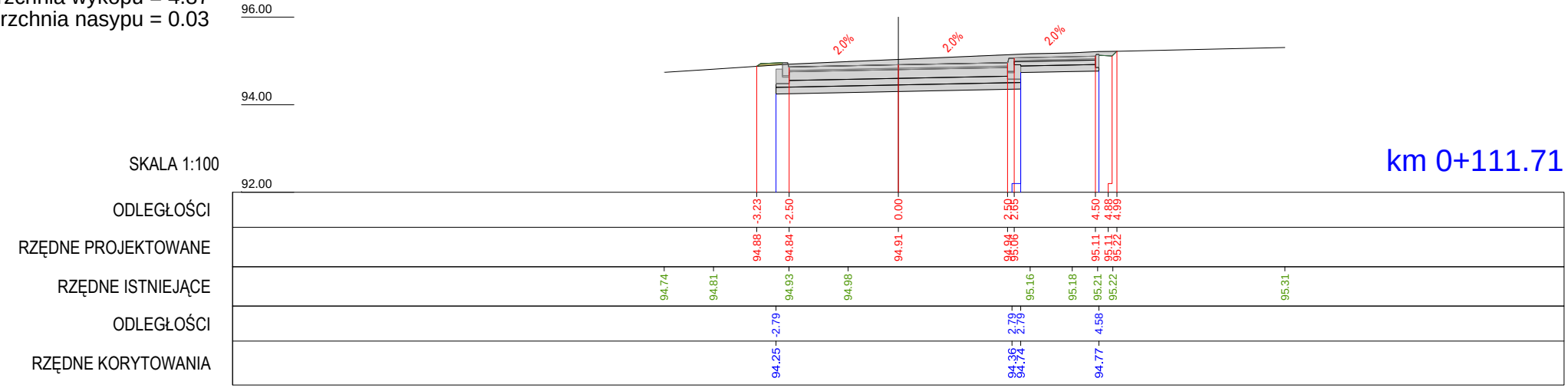
96.00
94.00
92.00
2.0%
2.0%
2.0%
SKALA 1:100
km 0+111.71
ODLEGŁOŚCI
-3.23
-2.50
0.00
2.50
2.65
4.50
4.88
4.99
RZĘDNE PROJEKTOWANE
94.88
94.84
94.91
94.94
95.06
95.11
95.11
95.22
RZĘDNE ISTNIEJĄCE
94.74
94.81
94.93
94.98
95.16
95.18
95.21
95.22
95.31
ODLEGŁOŚCI
-2.79
2.79
2.79
4.58
RZĘDNE KORYTOWANIA
94.25
94.36
94.74
94.77

Powierzchnia wykopu = 5.27
Powierzchnia nasypu = 0.00

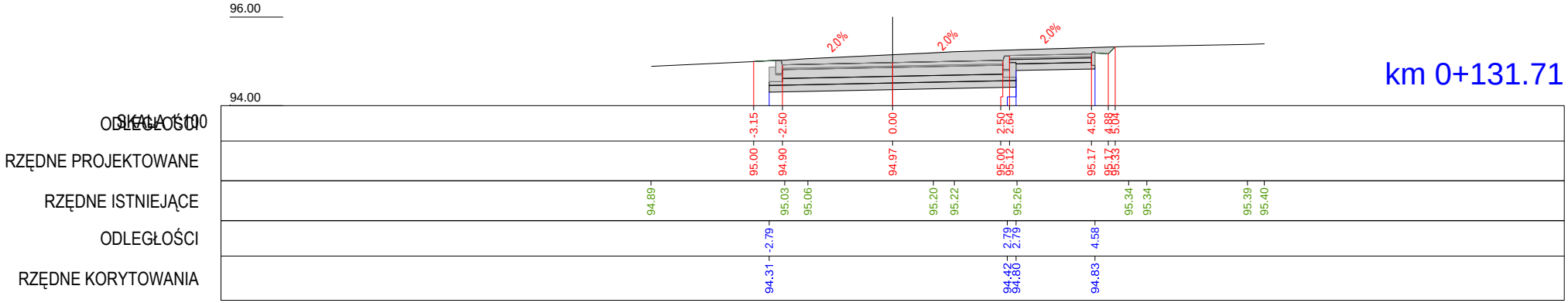
96.00
94.00
2.0%
2.0%
2.0%
SKALA 1:100
ODLEGŁOŚCI
-3.15 -2.50 0.00 2.50 2.64 4.50 4.88 5.04
RZĘDNE PROJEKTOWANE
95.00 94.90 94.97 95.00 95.12 95.17 95.17 95.33
RZĘDNE ISTNIEJĄCE
94.89 95.03 95.06 95.20 95.22 95.26 95.34 95.34 95.39 95.40
ODLEGŁOŚCI
-2.79 2.79 2.79 4.58
RZĘDNE KORYTOWANIA
94.31 94.42 94.80 94.83

km 0+131.71

Powierzchnia wykopu = 4.78
Powierzchnia nasypu = 0.01

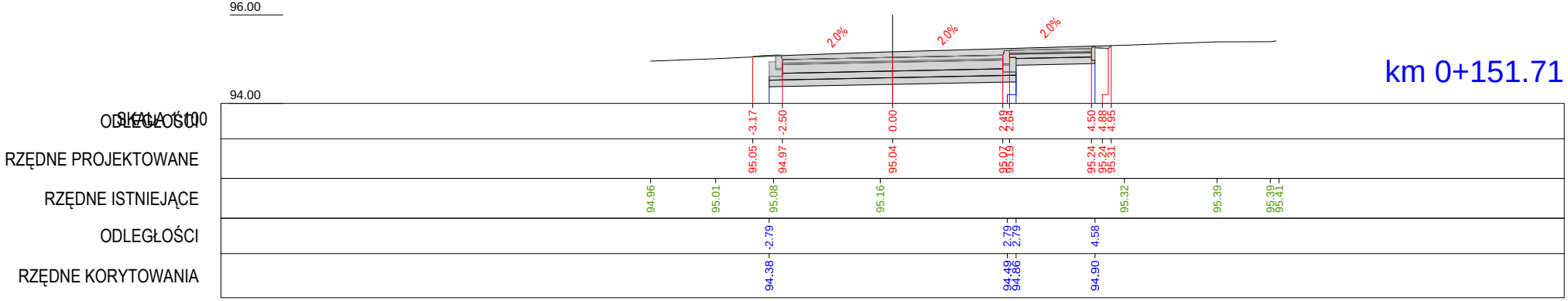
96.00
94.00
2.0%
2.0%
2.0%
SKALA 1:100
ODLEGŁOŚCI
-3.17 -2.50 0.00 2.49 2.64 4.50 4.88 4.95
RZĘDNE PROJEKTOWANE
95.05 94.97 95.04 95.07 95.19 95.24 95.24 95.31
RZĘDNE ISTNIEJĄCE
94.96 95.01 95.08 95.16 95.32 95.39 95.39 95.41
ODLEGŁOŚCI
-2.79 2.79 2.79 4.58
RZĘDNE KORYTOWANIA
94.38 94.49 94.86 94.90

km 0+151.71

Powierzchnia wykopu = 4.74
Powierzchnia nasypu = 0.02

km 0+160.30

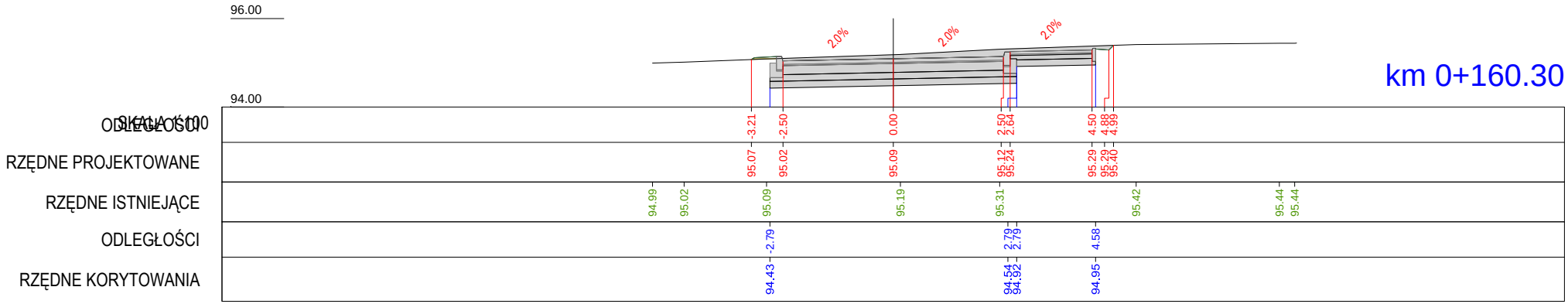
96.00
94.00
2.0%
2.0%
2.0%
SKALA 1:100
ODLEGŁOŚCI
-3.21
-2.50
0.00
2.50
2.64
4.50
4.88
4.99
RZĘDNE PROJEKTOWANE
95.07
95.02
95.09
95.12
95.24
95.29
95.29
95.40
RZĘDNE ISTNIEJĄCE
94.99
95.02
95.09
95.19
95.31
95.42
95.44
95.44
ODLEGŁOŚCI
-2.79
2.79
2.79
4.58
RZĘDNE KORYTOWANIA
94.43
94.54
94.92
94.95

Powierzchnia wykopu = 5.72
Powierzchnia nasypu = 0.00

km 0+181.22

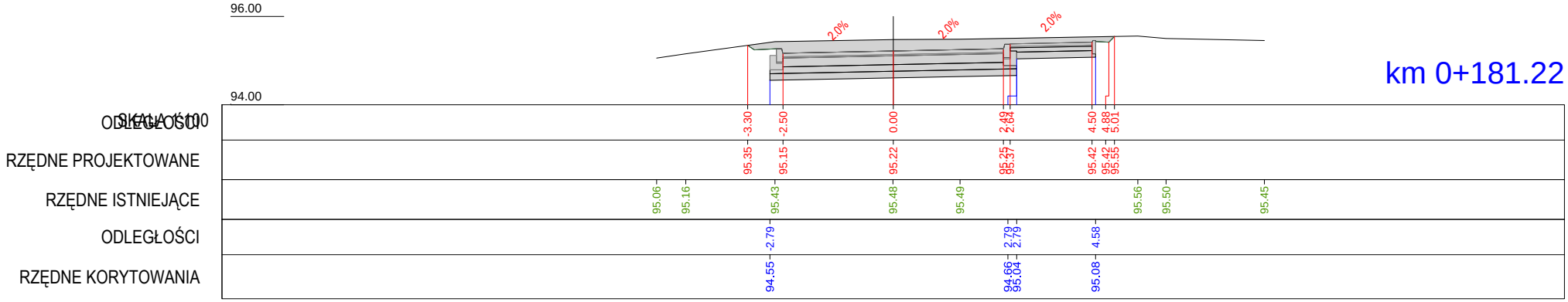
96.00
94.00
2.0%
2.0%
2.0%
SKALA 1:100
ODLEGŁOŚCI
-3.30
-2.50
0.00
2.49
2.64
4.50
4.88
5.01
RZĘDNE PROJEKTOWANE
95.35
95.15
95.22
95.25
95.37
95.42
95.42
95.55
RZĘDNE ISTNIEJĄCE
95.06
95.16
95.43
95.48
95.49
95.56
95.50
95.45
ODLEGŁOŚCI
-2.79
2.79
2.79
4.58
RZĘDNE KORYTOWANIA
94.55
94.66
95.04
95.08

Powierzchnia wykopu = 4.88
Powierzchnia nasypu = 0.05

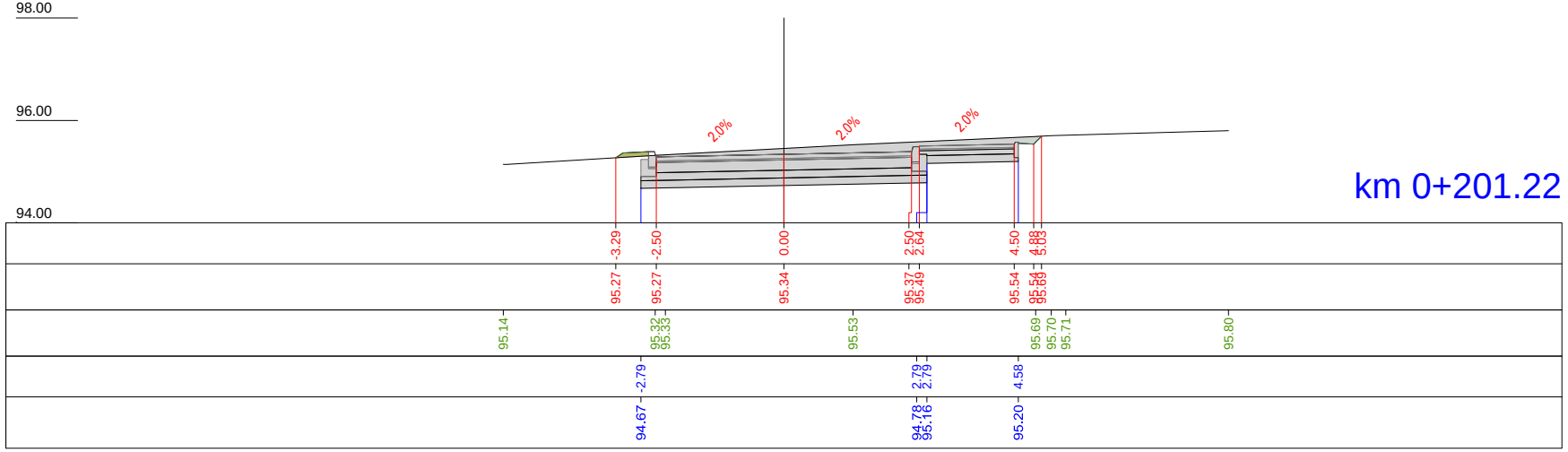
98.00
96.00
94.00
2.0%
2.0%
2.0%
SKALA 1:100
km 0+201.22
ODLEGŁOŚCI
-3.29 -2.50 0.00 2.50 2.64 4.50 4.88 5.03
RZĘDNE PROJEKTOWANE
95.27 95.27 95.34 95.37 95.49 95.54 95.54 95.69
RZĘDNE ISTNIEJĄCE
95.14 95.32 95.33 95.53 95.69 95.70 95.71 95.80
ODLEGŁOŚCI
-2.79 2.79 2.79 4.58
RZĘDNE KORYTOWANIA
94.67 94.78 95.16 95.20

Powierzchnia wykopu = 3.38
Powierzchnia nasypu = 0.12

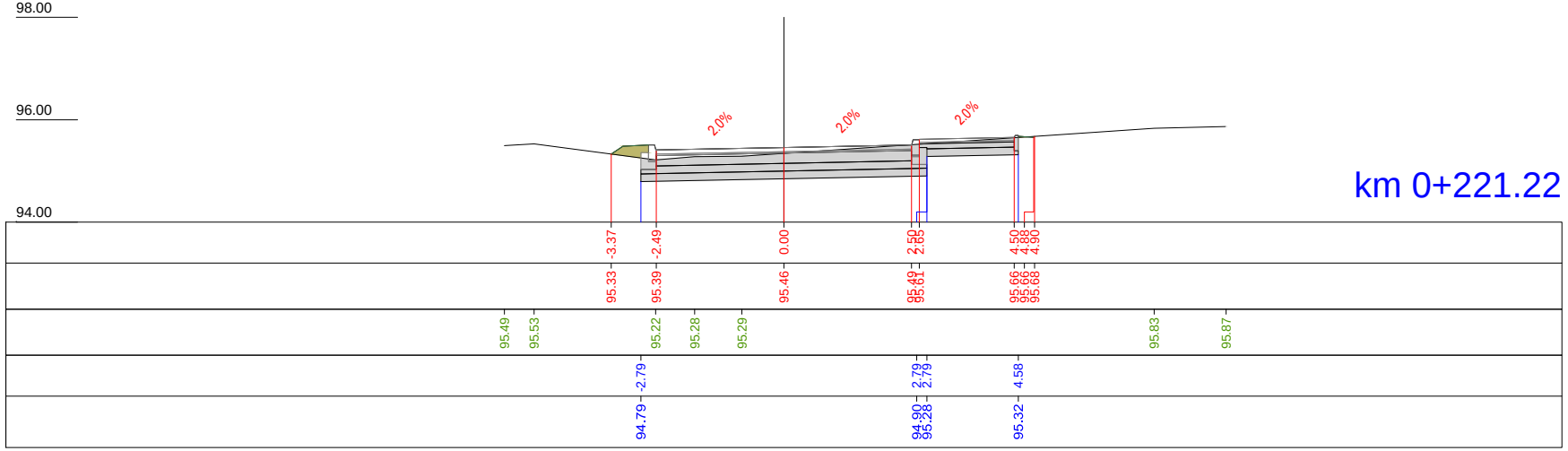
98.00
96.00
94.00
2.0%
2.0%
2.0%
SKALA 1:100
km 0+221.22
ODLEGŁOŚCI
-3.37 -2.49 0.00 2.50 2.65 4.50 4.88 4.90
RZĘDNE PROJEKTOWANE
95.33 95.39 95.46 95.49 95.61 95.66 95.66 95.68
RZĘDNE ISTNIEJĄCE
95.49 95.53 95.22 95.28 95.29 95.83 95.87
ODLEGŁOŚCI
-2.79 2.79 2.79 4.58
RZĘDNE KORYTOWANIA
94.79 94.90 95.28 95.32

NAZWA OBIEKTU

Budowa dróg gminnych - ulicy Ignacego Krasickiego
oraz ulicy Karola Maya w Brudzeniu Dużym

BIURO PROJEKTOWE

Traffic
PRACOWNIA PROJEKTOWA

Pl. A. Rembowskiego 9/8
02-915 WARSZAWA
tel: 00 48 604 700 233
pp.traffic@gmail.com

Drogowa Pracownia Projektowa
"TD Projekt" Tomasz Dąbrowski

Bronowo - Zalesie 40
09-411 Biała
tel. 00 48 516 046 197
dabrowskit@op.pl

INWESTOR

Gmina Brudzeń Duży

ul. Toruńska2
09-414 Brudzeń Duży

FAZA PROJEKT BUDOWLANY I WYKONAWCZY

TEMAT RYSUNKU

PRZEKROJE POPRZECZNE - ul. Krasickiego

DATA 04.2014	SKALA 1:100
PROJEKTANT - branża drogi mgr inż. Krzysztof Stępień nr uprawnień MAZ/0357/POOD/08	SPRAWDZAJĄCY - branża drogi mgr inż. Krzysztof Nadany nr uprawnień MAZ/0350/POOD/07
OPRACOWAŁ mgr inż. Rafał Kański	
DROGOWA	7
BRANŻA	NR RYSUNKU